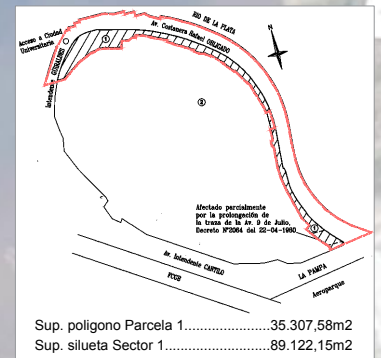



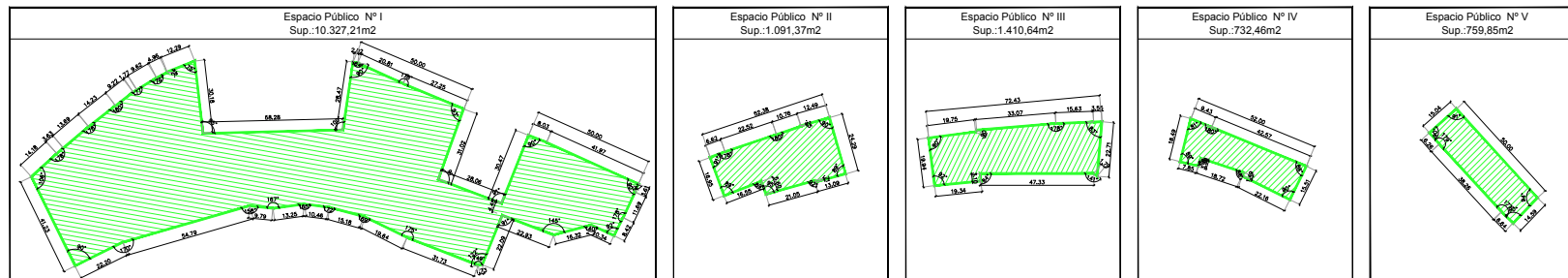
U14 – DISTRITO JOVEN - COSTANERA NORTE / SECTOR 1

PLANTA MASTERPLAN SOBRE PLANO NO-2018-19494676-DGROC
SILUETA SECTOR 1 - ESPACIOS PÚBLICOS Y ESPACIOS CONCESIONABLES

CROQUIS UBICACION
POLIGONO: Circunscripción 16, Sección 25, Manzana 131, Parcela 1



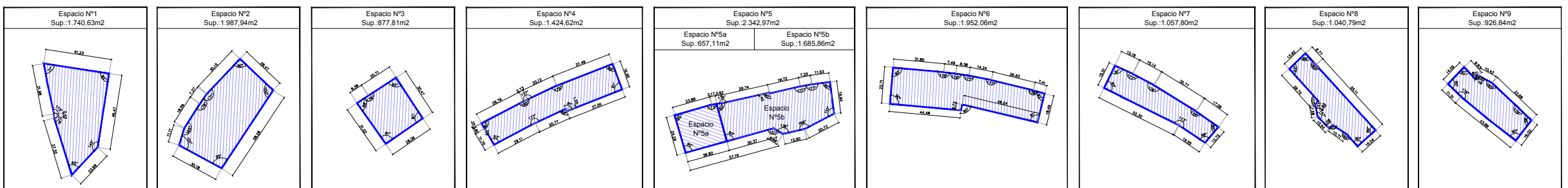
ESPACIOS PUBLICOS DETALLES DE SUPERFICIES



BALANCE DE SUPERFICIES SECTOR 1 - PARCELA 1 - ESP. CONCESIONADOS Y PÚBLICOS

SECTOR/PARCELA	SUP. APROX.	ESP. PUBLICO	SUP. APROX.	ESP. CONCES.	SUP. APROX.
SILUETA SECTOR 1	89.122,15 m ²	ESPACIO NºI	10.327,21 m ²	ESPACIO Nº1	1.740,63 m ²
15% SILUETA SECTOR 1	13.368,32 m ²	ESPACIO NºII	1.091,37 m ²	ESPACIO Nº2	1.987,94 m ²
POLIGONO PARCELA 1	35.307,58 m ²	ESPACIO NºIII	1.410,64 m ²	ESPACIO Nº3	877,81 m ²
		ESPACIO NºIV	732,46 m ²	ESPACIO Nº4	1.424,62 m ²
		ESPACIO NºV	759,85m ²	ESPACIO Nº5 (*)	2.342,97 m ²
		TOTAL	14.321,53 m²	ESPACIO Nº6	1.952,06 m ²
				ESPACIO Nº7	1.057,80 m ²
				ESPACIO Nº8	1.040,79 m ²
				ESPACIO Nº9	926,84 m ²
				TOTAL	13.351,46 m²

ESPACIOS CONCESIONABLES DETALLES DE SUPERFICIES



DIMENSIONES TOA: (ISO A3 (297 X 420))



GOBIERNO DE LA CIUDAD DE BUENOS AIRES
"2021 - Año del Bicentenario de la Universidad de Buenos Aires"

Hoja Adicional de Firmas
Informe gráfico

Número:

Buenos Aires,

Referencia: Anexo A PUBC Licitación Pública Espacio 4 Sector 1 "Distrito Joven"

El documento fue importado por el sistema GEDO con un total de 1 pagina/s.