

PLAN ESTRATÉGICO-OPERACIONAL INTEGRADO DE PREVENCIÓN, CONTROL Y VIGILANCIA DE ENFERMEDADES TRANSMITIDAS POR EL MOSQUITO DE Aedes Aegypti

PANEL DE SEGUIMIENTO DE LA IMPLEMENTACIÓN

Informe semanal N° 12 | 5 al 11 de diciembre de 2016

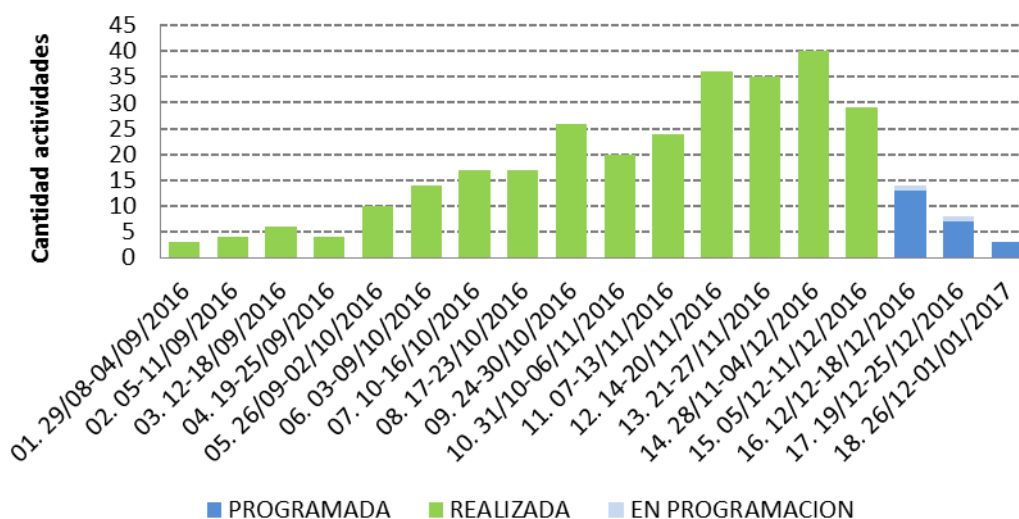
El seguimiento sistemático de las actividades del Plan se inició el 16 de septiembre. A partir de ese día, se comenzó a implementar un Panel de control donde **se consignan de manera integral todas las actividades realizadas desde el 29 de agosto** y por realizar. A partir de estas actividades, se consolidan diferentes indicadores que se presentan en este informe con una periodicidad semanal.

El presente documento está especialmente diseñado para que todos los actores involucrados en la Prevención de las ETM estén informados de los avances del plan.

I. ACTIVIDADES GENERALES E INDICADORES SELECCIONADOS

Se presenta a continuación las actividades realizadas desde que se obtuvieron datos para su sistematización. Al cierre de este informe, había **un total de 310 actividades** en diferentes estados.

Total actividades según estado y semana. Plan ETM. CABA. 2016. N° 310.



Fuente: Elaboración propia en base a información relevada y enviada por los coordinadores de componentes de plan.

A pesar de ser una semana “corta”, se realizaron 29 actividades en la semana que pasó. Se destaca la reunión de trabajo con el Sindicato Único de Trabajadores de Edificios de Renta y Horizontal (SUTERH) con la finalidad de articular con los encargados de edificios las acciones de prevención y la continuación del trabajo para el logro de la “CENTRALIDAD COMUNAL”. Además, continúan las capacitaciones, las salidas frente a sensores positivos, las intervenciones en descacharrados, los relevamientos ambientales y más.

En las siguientes tablas se consigna el detalle de las actividades de acuerdo al estado, tipo y objetivo del plan donde se enmarca. **A partir del presente informe, se adicionaron dos categorías, desagregando el ítem “otras”. Por un lado, se comienza a dar cuenta de las actividades frente a los Sensores de Ovipostura Positivos, por el otro, se muestran detalladas las actividades de difusión realizadas.**

ESTADO ACTIVIDADES	
Realizadas	285
Programadas	23
En Programación	2

TIPO ACTIVIDADES	
Capacitaciones	93
Reuniones de trabajo	54
Reuniones de planificación	51
Timbreo	13
Relevamiento ambiental	28
Sensores Ovipostura	4
Difusión	23
Descacharrado	22
Otras	22

ACTIVIDADES SEGÚN OBJETIVOS	
AREAS NO VULNERABLES - 1.1.	99
AREAS VULNERABLES - 1.2.	49
CRIADEROS EN INSTITUCIONES - 2.1.	26
CRIADEROS EN VÍA PÚBLICA - 2.2.	26
MONITOREO SENSORES OVIPOSTURA - 3.	17
COMUNICACIÓN Y EDUCACIÓN - 4.	8
VIGILANCIA - 5.	7
ASISTENCIA - 6.	1
General	77

TOTAL ACTIVIDADES	
	310

Nota: Los relevamientos ambientales constan directamente en el apartado correspondiente al Objetivo Específico 2.1.

1.1 Indicadores

Se incorporan diversos indicadores que se irán revisando y actualizando en forma permanente. Al ítem “capacitaciones”, que se presentó en los informes 1, 2 y 3, se le adiciona los relacionados con las actividades de sensibilización barrial y/o descacharreo, en el marco del Objetivo 1, integrado por las Manzanas Libres de Aedes aegypti tanto en áreas no vulnerables (1.1.) como vulnerables (1.2.).

1.1.1 Capacitaciones

En las actividades de capacitación realizadas se **han capacitado 3066 personas** para diferentes acciones (formación de multiplicadores, relevamiento ambiental, charlas en general, etcétera).

En estas actividades **participaron 110 instituciones**, principalmente de las Áreas de Gobierno y efectores de Salud, pero también asociaciones barriales, comunas, entre otros.

1.1.1 Actividades de sensibilización/eliminación-tratamiento de recipientes/búsqueda de criaderos

En primer lugar, se presenta la definición de los indicadores propuestos hasta el momento.

Lugares timbreados: corresponde a casas, departamentos u otros espacios como clubes, organizaciones barriales, etcétera, donde se tocó el timbre (o símil) para contactar a quien lo habita.

Lugares accedidos: se definen como aquellos donde se mantuvo una conversación con quien atendió. **Lugares donde se buscó criaderos:** corresponde a aquellos donde, además de charlar, se pudo hacer la búsqueda de potenciales y reales criaderos.

Negocios contactados: son establecimientos donde se mantuvo una conversación con los dueños y/o se dejaron afiches.

Posibles vecinos multiplicadores: son aquellos con los que se cuentan los datos para contacto.

En términos acumulados, los resultados de los indicadores son los siguientes¹:

¹ Esta información se irá actualizando semanalmente, pudiendo agregarse datos de actividades previas.

Lugares timbreados	11471	11177
Lugares accedidos	6001	5815
Lugares donde se buscó criaderos	216	181
Negocios contactados	69	67
Posibles vecinos multiplicadores	219	218

A los fines de un posible seguimiento de estos indicadores absolutos, se propone el siguiente análisis de sus vínculos: Accedidos/timbreados, Búsqueda de criaderos/accedidos.

En blanco se consigna el valor del Informe anterior, recordando que este aumento no corresponde solo a la presente semana sino que puede deberse a actualizaciones de semanas pasadas.

De esta manera, observamos que **se accedió al 52% de los lugares timbreados** (6001/11.471), y **se pudo buscar criaderos en el 4% de éstos** (216/6001).

II. ACTIVIDADES POR OBJETIVOS

II.1 OE 1: Participación comunitaria

Como se comentó, el trabajo más importante en la actualidad, es la **construcción de la denominada “Centralidad Comunal”** en el marco de este objetivo. A partir de este trabajo continuo, se articulan las diferentes acciones de promoción, prevención y control realizadas en todo el territorio de la CABA.

II.1.1 Manzanas libres de *Aedes aegypti* en Áreas no vulnerables

En este subcomponente hay 99 actividades en diferentes estados desde el 29 de agosto. **Continúan las actividades de sensibilización barrial de manera sistemática.** Se realizan permanentemente capacitaciones a las Organizaciones de la Sociedad Civil y actores de las comunas.

II.1.2 Manzanas libres de *Aedes aegypti* en Áreas vulnerables

Se realizaron 2 capacitaciones en el Asentamiento Fraga para cooperativistas, promotoras, referentes y vecinos; en relación a la actividad del día siguiente.

Se realizó el operativo en Fraga puerta a puerta en las manzanas 2 y 3, se visitaron. Con la participación de la cuadrilla del MAyEP se pudo, entre otros, limpiar un terreno que se encontraba repleto de basura, en su mayoría plásticos, que fueron embolsados y llevados al contenedor de la calle.

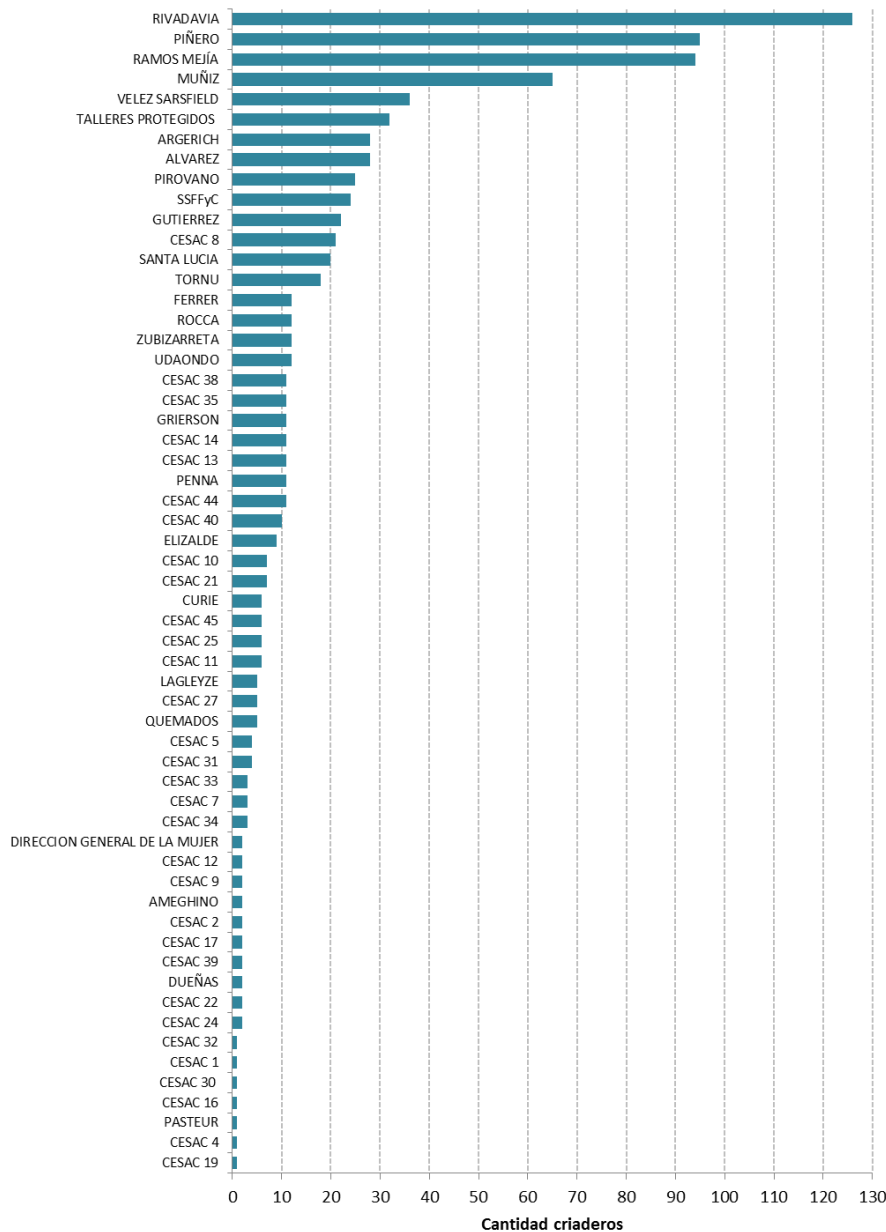
Se mantuvo una posta en manzana 25 de villa 21-24 junto a la mesa por el Derecho a la Salud y al Hábitat. Se repasaron lugares donde se habían encontrado larvas en el operativo de octubre.

II.2 OE 2: Saneamiento y ordenamiento ambiental

II.2.1 Instituciones públicas libres de Aedes aegypti

A continuación se presenta el detalle de los relevamientos ambientales realizados en efectores de salud de la CABA. Además de estos efectores, se agregaron 2 hogares.

Instituciones de Salud que relevaron criadores según cantidad y tipo. CABA. 2016. N° 58.

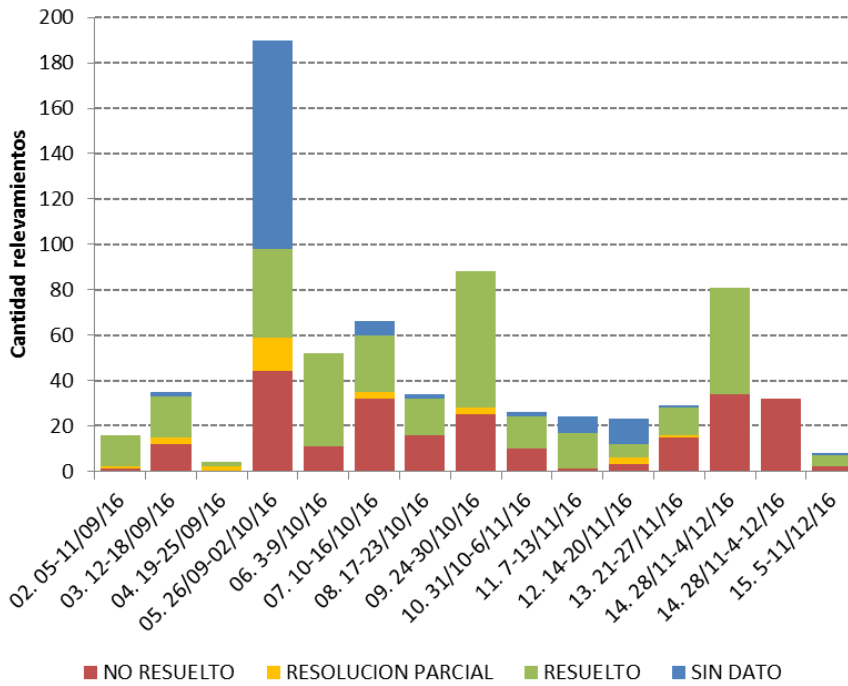


Desde que comenzaron las capacitaciones para la realización de los relevamientos ambientales de potenciales criaderos, **58 instituciones enviaron la información** de dicho relevamiento.

En el presente informe se **incrementó de 55 a 58 el número de instituciones participantes.**

En total se relevaron, hasta la fecha actual y desde el 29 de agosto, 875 criaderos en Efectores Públicos de la CABA, de los cuales **702 eran reales o potenciales criaderos.**

Relevamientos ambientales de criaderos en Instituciones de Salud. Total efectores según semana y situación de resolución. CABA. 2016. N° 702.

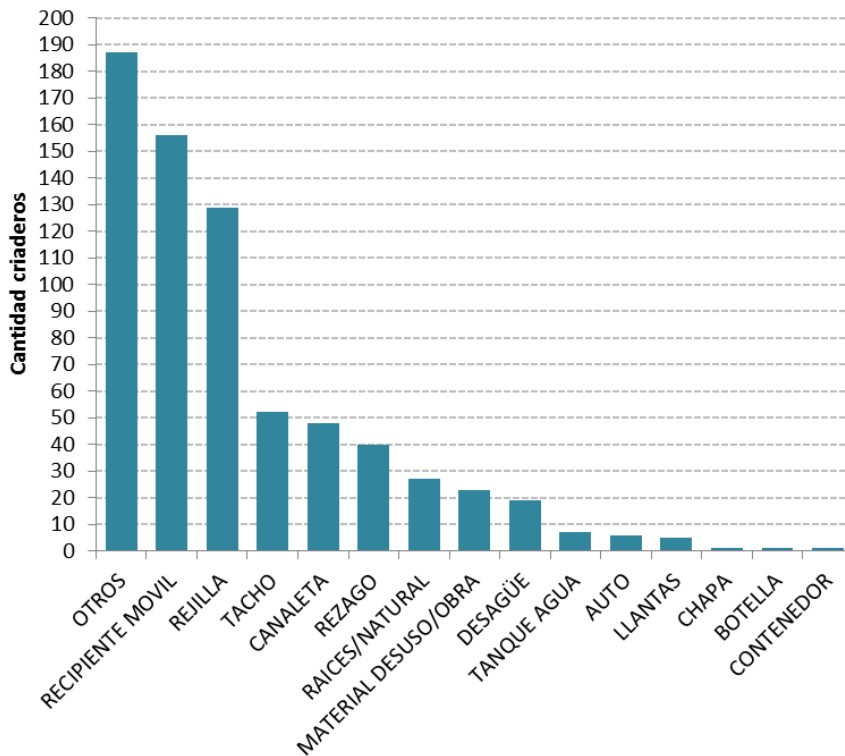


Teniendo en cuenta la semana del relevamiento y la situación respecto de su resolución, se observa que el 45% (313/702) está resuelto -en el informe previo los mismos alcanzaban un 44%-.

Los NO resueltos presentan un 34% (237) y se desconoce el dato del 17% (121). Un total de 31 (4%) tiene aún una resolución parcial.

Los consignados como "NO APLICA" suman 173, totalizando así los 875 relevados en una primera instancia.

Criaderos relevados en Instituciones de Salud según tipo. CABA. 2016. N° 702.



De los criaderos especificados, los recipientes móviles, y las rejillas alcanzan el 41% del total.

II.2.2 Criaderos en la vía pública

Se realizó la capacitación del personal administrativo de la Secretaria de Descentralización y se continúa la articulación con la SUACI, el 147 y organismos como MAyEP para el trabajo de eliminación de potenciales criaderos en la vía pública.

II.3 OE 3: Monitoreo de los Sensores de ovipostura y control vectorial

Desde el Ministerio de Salud se continúa con el protocolo de acciones frente a sensores de ovipostura positivos. Semanalmente se realiza un completo informe sobre los sensores positivos, dando cuenta de las calles de alrededor de los sensores colocados por el Grupo de estudio de Mosquitos UBA con resultado positivos y se detallan las siguientes referencias que se encuentren a 200 metros a la redonda:

- *Establecimientos educativos públicos*
- *Establecimientos educativos privados*
- *Hospitales públicos*
- *Hospitales privados*
- *Centros de Salud*
- *Edificios Públicos*
- *Obras públicas*
- *Otros sitios de relevancia: comisarías, bomberos, museos, polideportivos, etc.*

Con esta información, se activa la denominada “Centralidad Comunal” y los diferentes actores involucrados realizan diferentes acciones de prevención y sensibilización comunitaria, así como intervención y eliminación de criaderos. De estas acciones, participan las Áreas Programáticas, el Instituto Pasteur, Participación y cultura ciudadana, Salud Comunitaria, MAyEP, SECHI, UGIS, Vecinos multiplicadores, y cada vez se suman más instituciones, organismos y vecinos.

En la semana que pasó, 15 de los 218 sensores fueron positivos.

Esta semana se colocaron 3 sensores de ovipostura en el Instituto Pasteur. De los 4 sensores que se colocaron en el Hospital Penna 2 dieron negativos, 1 positivo y 1 inactivo. Los resultados fueron informados a los referentes de monitoreo del hospital y a la mesa 3, quienes realizaron acciones alrededor del mismo.

Se realizó una reunión de trabajo con el Instituto Superior de Seguridad Pública. Se acordó realizar una capacitación para instrucciones y personal administrativo. Se realizará un relevamiento ambiental. Se acordó que a partir del año que viene se agregará al programa de estudio de los cadetes un módulo de ETM.

Se mantuvo una reunión con la desarrolladora del SIMAE para definir herramientas del software de monitoreo de sensores.

II.4 OE 4: Comunicación y educación

Comenzó a producirse un video institucional de todo el Plan de ETMAa, con la finalidad de promoverlo y dar cuenta del trabajo mancomunado de todos los actores.

Se está trabajando en el acompañamiento de las acciones frente a los sensores positivos desde el ámbito de la comunicación y las escuelas.

II.5 OE 5: Vigilancia epidemiológica y virológica

Desde la Gerencia Operativa de Epidemiología, a través del Boletín Epidemiológico, se presenta semanalmente los datos de las Enfermedades Transmitidas por el Mosquito Aedes aegypti (ETMAa) notificados a través del Sistema Nacional de Vigilancia de la Salud, la estrategia oficial de la CABA y de todo el país para la sistematización de este tipo de eventos (<http://www.buenosaires.gob.ar/salud/semanal>).

II.6 OE 6: Diagnóstico clínico precoz y tratamiento adecuado

Se está trabajando en el armado y realización de capacitaciones para la red de atención.