

PLAN ESTRATÉGICO-OPERACIONAL INTEGRADO DE PREVENCIÓN, CONTROL Y VIGILANCIA DE ENFERMEDADES TRANSMITIDAS POR EL MOSQUITO DE Aedes Aegypti

PANEL DE SEGUIMIENTO DE LA IMPLEMENTACIÓN

Informe semanal N° 11 | 28 de noviembre al 4 de diciembre de 2016

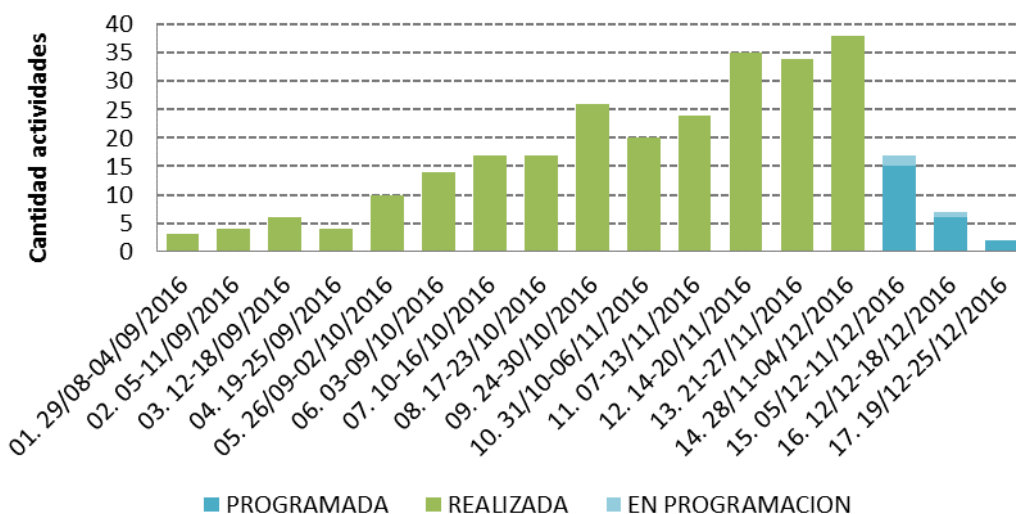
El seguimiento sistemático de las actividades del Plan se inició el 16 de septiembre. A partir de ese día, se comenzó a implementar un Panel de control donde **se consignan de manera integral todas las actividades realizadas desde el 29 de agosto** y por realizar. A partir de estas actividades, se consolidan diferentes indicadores que se presentan en este informe con una periodicidad semanal.

El presente documento está especialmente diseñado para que todos los actores involucrados en la Prevención de las ETM estén informados de los avances del plan.

I. ACTIVIDADES GENERALES E INDICADORES SELECCIONADOS

Se presenta a continuación las actividades realizadas desde que se obtuvieron datos para su sistematización. Al cierre de este informe, había **un total de 278 actividades** en diferentes estados.

Total actividades según estado y semana. Plan ETM. CABA. 2016. N° 278.



Fuente: Elaboración propia en base a información relevada y enviada por los coordinadores de componentes de plan.

Se realizaron 43 actividades en la semana que pasó.

Se destaca el fundamental trabajo sostenido de articulación entre los diferentes organismos del Gobierno de la Ciudad de Buenos Aires para el logro de lo que se denomina la "CENTRALIDAD COMUNAL". Este es un ámbito de trabajo donde los distintos actores involucrados en la Prevención de las ETMAa, se juntas a planificar y realizar diferentes actividades. Entre los participantes se encuentran: La comuna, Cultura y Participación Ciudadana, Salud Comunitaria, el Área Programática correspondiente, IZLP y MAYEP/SECHI/UGIS.

Además, continúan las capacitaciones, las salidas frente a sensores positivos, las intervenciones en descacharrados, los relevamientos ambientales y más.

En las siguientes tablas se consigna el detalle de las actividades de acuerdo al estado, tipo y objetivo del plan donde se enmarca.

ESTADO ACTIVIDADES	
Realizadas	252
Programadas	23
En Programación	3

TIPO ACTIVIDADES	
Capacitaciones	80
Reuniones de trabajo	42
Reuniones de planificación	50
Timbreo	13
Relevamiento ambiental	23
Descacharrado	25
Otras	45

ACTIVIDADES SEGÚN OBJETIVOS	
AREAS NO VULNERABLES - 1.1.	97
AREAS VULNERABLES - 1.2.	41
CRIADEROS EN INSTITUCIONES - 2.1.	22
CRIADEROS EN VÍA PÚBLICA - 2.2.	28
MONITOREO SENSORES OVIPOSTURA - 3.	11
COMUNICACIÓN Y EDUCACIÓN - 4.	8
VIGILANCIA - 5.	7
ASISTENCIA - 6.	1
General	63

TOTAL ACTIVIDADES
278

Nota: Los relevamientos ambientales constan directamente en el apartado correspondiente al Objetivo Específico 2.1.

1.1 Indicadores

Se incorporan diversos indicadores que se irán revisando y actualizando en forma permanente. Al ítem “capacitaciones”, que se presentó en los informes 1, 2 y 3, se le adiciona los relacionados con las actividades de sensibilización barrial y/o descacharreo, en el marco del Objetivo 1, integrado por las Manzanas Libres de Aedes aegypti tanto en áreas no vulnerables (1.1.) como vulnerables (1.2.).

1.1.1 Capacitaciones

En las actividades de capacitación realizadas se **han capacitado 2939 personas** para diferentes acciones (formación de multiplicadores, relevamiento ambiental, charlas en general, etcétera).

En estas actividades **participaron 110 instituciones**, principalmente de las Áreas de Gobierno y efectores de Salud, pero también asociaciones barriales, comunas, entre otros.

1.1.1 Actividades de sensibilización/eliminación-tratamiento de recipientes/búsqueda de criaderos

En primer lugar, se presenta la definición de los indicadores propuestos hasta el momento.

Lugares timbreados: corresponde a casas, departamentos u otros espacios como clubes, organizaciones barriales, etcétera, donde se tocó el timbre (o símil) para contactar a quien lo habita.

Lugares accedidos: se definen como aquellos donde se mantuvo una conversación con quien atendió. **Lugares donde se buscó criaderos:** corresponde a aquellos donde, además de charlar, se pudo hacer la búsqueda de potenciales y reales criaderos.

Negocios contactados: son establecimientos donde se mantuvo una conversación con los dueños y/o se dejaron afiches.

Posibles vecinos multiplicadores: son aquellos con los que se cuentan los datos para contacto.

En términos acumulados, los resultados de los indicadores son los siguientes¹:

¹ Esta información se irá actualizando semanalmente, pudiendo agregarse datos de actividades previas.

Lugares timbreados	11177	11017
Lugares accedidos	5815	5706
Lugares donde se buscó criaderos	181	169
Negocios contactados	67	67
Posibles vecinos multiplicadores	218	100

A los fines de un posible seguimiento de estos indicadores absolutos, se propone el siguiente análisis de sus vínculos: Accedidos/timbreados, Búsqueda de criaderos/accedidos.

En blanco se consigna el valor del Informe anterior, recordando que este aumento no corresponde solo a la presente semana sino que puede deberse a actualizaciones de semanas pasadas.

De esta manera, observamos que **se accedió al 52% de los lugares timbreados** (5.815/11.177), y **se pudo buscar criaderos en el 3% de éstos** (181/5.815).

II. ACTIVIDADES POR OBJETIVOS

II.1 OE 1: Participación comunitaria

Como se comentó, el trabajo más importante en la actualidad, es la **construcción de la denominada “Centralidad Comunal”** en el marco de este objetivo. A partir de este trabajo continuo, se articulan las diferentes acciones de promoción, prevención y control realizadas en todo el territorio de la CABA.

II.1.1 Manzanas libres de *Aedes aegypti* en Áreas no vulnerables

En este subcomponente hay 97 actividades en diferentes estados desde el 29 de agosto. **Continúan las actividades de sensibilización barrial de manera sistemática.** Se realizan permanentemente capacitaciones a las Organizaciones de la Sociedad Civil y actores de las comunas.

II.1.2 Manzanas libres de *Aedes aegypti* en Áreas vulnerables

Se mantuvo una reunión para integrar acciones entre la SECHI, IVC, Voluntariado de la CABA.

Se realizó el Operativo de descacharrado en Villa 20, con la participación de Salud Ambiental, Salud Comunitaria, SECHI, IZLP, CeSAC 18, promotores barriales, Vecinos y Promotores de nación.

Se continúa la participación sistemática en la reunión con la mesa por el Derecho a la Salud y al Hábitat en la Villa 2124 y Zabaleta

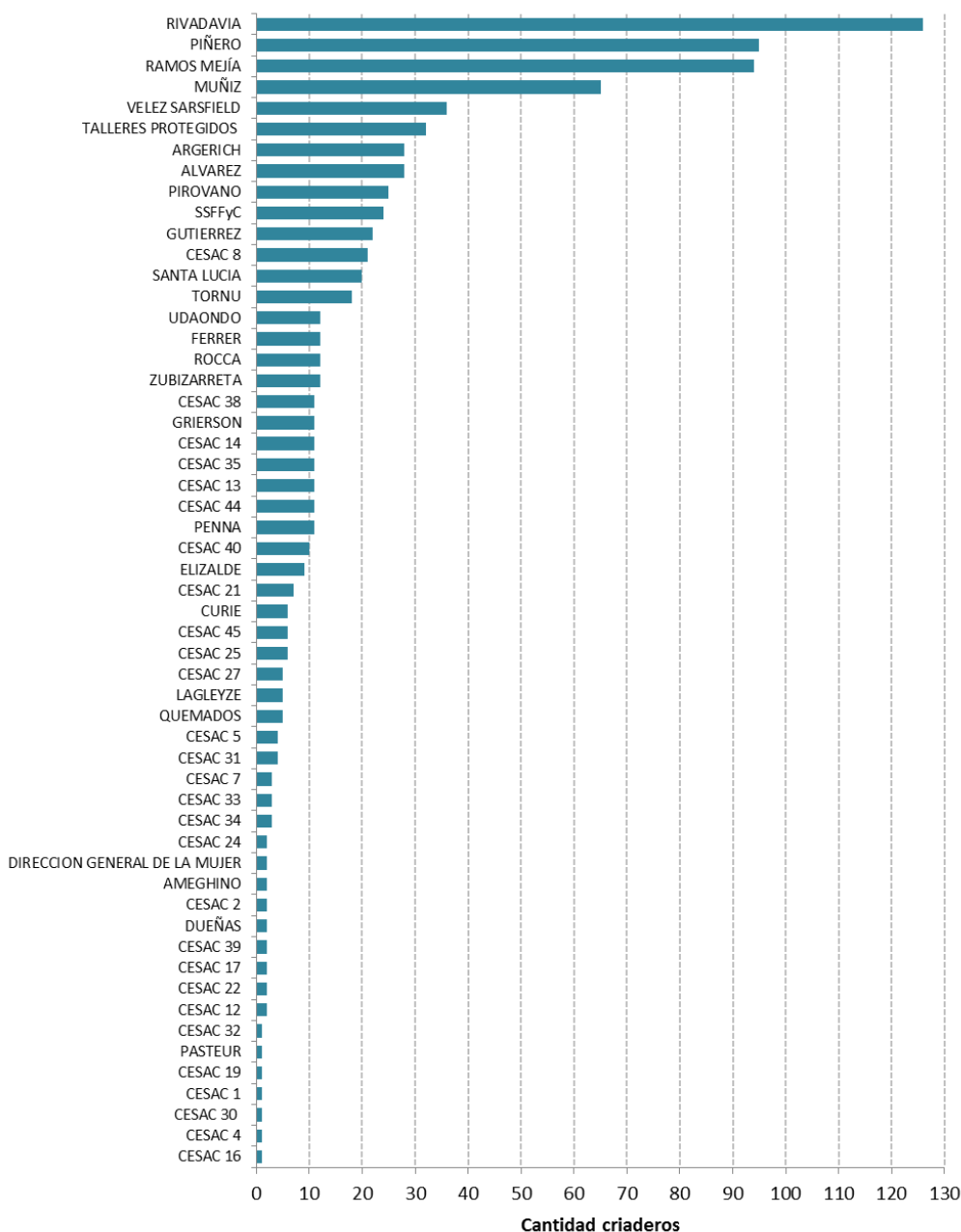
La SECHI realizó actividades de difusión en el Pasaje Daniel de la Sierra de la Villa 21-24, en el Barrio Cildañez, en el Barrio Rivadavia I y plaza Juan XXIII, en el Complejo Habitacional Soldati, Piletones, Barrio Nuevo, Villa 15 y Villa 20.

II.2 OE 2: Saneamiento y ordenamiento ambiental

II.2.1 Instituciones públicas libres de *Aedes aegypti*

A continuación se presenta el detalle de los relevamientos ambientales realizados en efectores de salud de la CABA. Además de estos efectores, se agregaron 2 hogares.

Instituciones de Salud que relevaron criadores según cantidad y tipo. CABA. 2016. N° 55.

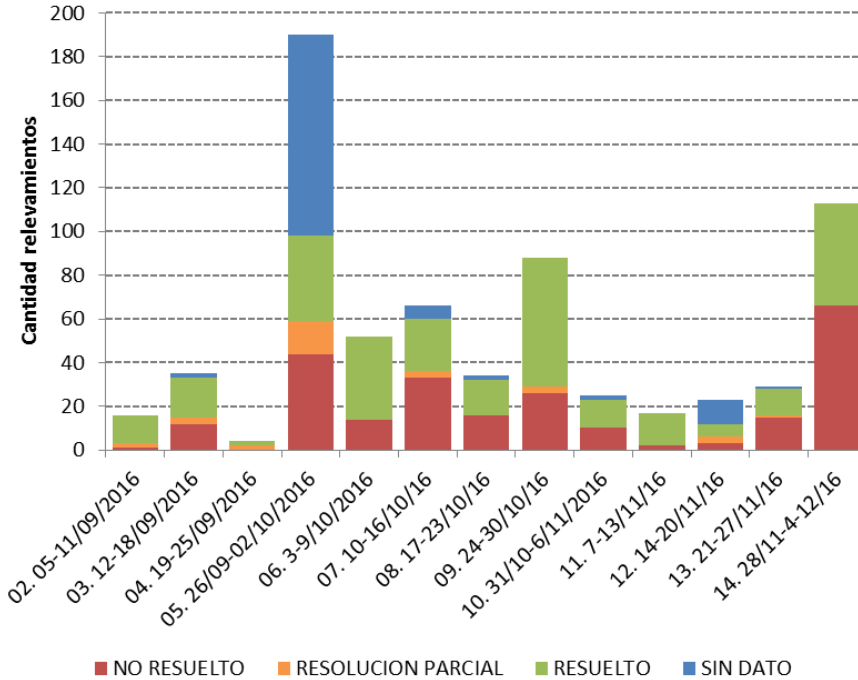


Desde que comenzaron las capacitaciones para la realización de los relevamientos ambientales de potencia-
les criaderos, **55 instituciones enviaron la información** de dicho relevamiento.

En el presente informe se **incrementó de 45 a 55 el número de instituciones participantes.**

En total se relevaron, hasta la fecha actual y desde el 29 de agosto, **860 criaderos en Efectores Públicos de la CABA.** **A partir de este informe semanal comenzará a excluirse del análisis los criaderos caracterizados como "NO APLICA".**

Relevamientos ambientales de criaderos en Instituciones de Salud. Total efectores según semana y situación de resolución. CABA. 2016. N° 692.

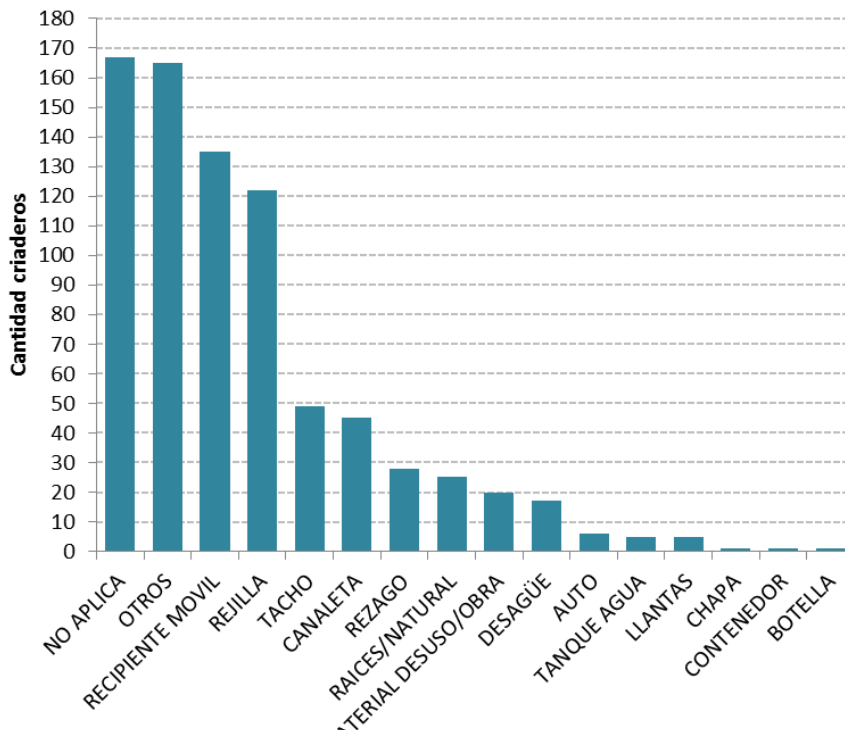


Teniendo en cuenta la semana del relevamiento y la situación respecto de su resolución, se observa que el 44% (302/692) está resuelto –en el informe previo los mismos alcanzaban un 37%–.

Los NO resueltos presentan un 35% (242) y se desconoce el dato del 17% (116). Un total de 32 (5%) tiene aún una resolución parcial.

Los consignados como “NO APLICA” suman 168, totalizando así los 860 relevados en una primera instancia.

Criaderos relevados en Instituciones de Salud según tipo. CABA. 2016. N° 860.



De los criaderos especificados, los recipientes móviles, y las rejillas alcanzan el 32% del total.

II.2.2 Criaderos en la vía pública

Se realizó la capacitación del personal, tanto administrativo como de mantenimiento y maestranza, del Cementerio Alemán. De la misma también participó personal de la sede de provincia del Cementerio. Se planteó la necesidad de trasladar todo lo hablado, conceptos y conocimientos nuevos también a la otra sede, ya que el problema excede los límites geográficos.

El personal se comprometió a tomar todas las medidas necesarias para resolver cualquier problema o inconveniente. También se realizó una recorrida del Cementerio donde se evaluó la situación ambiental y se determinó cuales podrían llegar a ser los principales criaderos del mosquito *Aedes aegypti*. El lugar se encuentra muy cuidado y hay una gran conciencia en evitar lugares que acumulen agua. Así mismo, se realizó, un relevamiento fotográfico, a partir del cual se realizará un informe en el que se describirá la situación del cementerio.

II.3 OE 3: Monitoreo de los Sensores de ovipostura y control vectorial

Desde el Ministerio de Salud se continúa con el protocolo de acciones frente a sensores de ovipostura positivos.

En la semana previa al presente informe, se colocaron 4 Sensores de ovipostura en el Hospital Penna, iniciando así la prueba piloto del Software del Sistema para el Monitoreo del Aedes (SIMAE). En la semana actual, los 4 sensores colocados tuvieron resultados negativos.

Se realizaron salidas a partir del protocolo en las comunas 8, 9 y 15.

Se realizó la búsqueda de criaderos potenciales/reales, se entregó folletería a los vecinos y se informó las medidas de prevención. Asimismo se contactó con las escuelas alrededor de los 200 metros previstos por el protocolo. En algunas de ellas, al encontrar potenciales criaderos, se intervino colocando BTI (larvicida).

II.4 OE 4: Comunicación y educación

Se mantuvo una reunión de planificación de la comunicación entre los ministerios de Salud y Ambiente y Espacio Público. Se trabajó en las diferentes dimensiones de prensa y difusión del plan, con la finalidad de articular las acciones de los dos ministerios.

II.5 OE 5: Vigilancia epidemiológica y virológica

Se estará enviando comunicación oficial en la presente semana.

Desde la Gerencia Operativa de Epidemiología, a través del Boletín Epidemiológico, se presenta semanalmente los datos de las Enfermedades Transmitidas por el Mosquito *Aedes aegypti* (ETMAa) notificados a través del Sistema Nacional de Vigilancia de la Salud, la estrategia oficial de la CABA y de todo el país para la sistematización de este tipo de eventos (<http://www.buenosaires.gob.ar/salud/semanal>).

II.6 OE 6: Diagnóstico clínico precoz y tratamiento adecuado

Se está trabajando en el armado y realización de capacitaciones para la red de atención.