

PLAN ESTRATÉGICO-OPERACIONAL INTEGRADO DE PREVENCIÓN, CONTROL Y VIGILANCIA DE ENFERMEDADES TRANSMITIDAS POR EL MOSQUITO DE *Aedes Aegypti*

PANEL DE SEGUIMIENTO DE LA IMPLEMENTACIÓN

Informe semanal N° 9 | 14 al 20 de noviembre de 2016

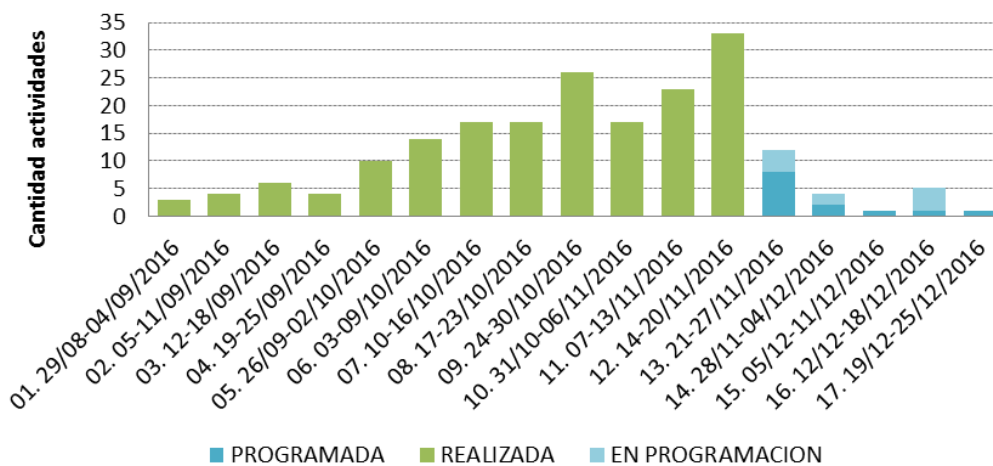
El seguimiento sistemático de las actividades del Plan se inició el 16 de septiembre. A partir de ese día, se comenzó a implementar un Panel de control donde **se consignan de manera integral todas las actividades realizadas desde el 29 de agosto** y por realizar. A partir de estas actividades, se consolidan diferentes indicadores que se presentan en este informe con una periodicidad semanal.

El presente documento está especialmente diseñado para que todos los actores involucrados en la Prevención de las ETM estén informados de los avances del plan.

I. ACTIVIDADES GENERALES E INDICADORES SELECCIONADOS

Se presenta a continuación las actividades realizadas desde que se obtuvieron datos para su sistematización. Al cierre de este informe, había un total de 197 actividades en diferentes estados.

Total actividades según estado y semana. Plan ETM. CABA. 2016. N° 197.



Fuente: Elaboración propia en base a información relevada y enviada por los coordinadores de componentes de plan.

Se realizaron 33 actividades en la semana que pasó. Se destaca la presentación del Plan de Prevención de ETMAa por parte de las autoridades de la CABA en la Defensoría del Pueblo; asimismo, se realizaron capacitaciones a las escuelas de gestión estatal y privada con un gran número de asistentes.

Se trabaja fuertemente en la organización de los Vecinos Multiplicadores.

Continúan las actividades de difusión por parte de la SECHI y la preparación de actividades de descacharreo en diferentes Barrios Vulnerables.

Se realizó la primera salida para la eliminación de criaderos y sensibilización frente a Sensores de Ovipostura positivos. Se está preparando la prueba piloto del Software de Monitoreo de Sensores de Ovipostura.

Junto con lo anterior, en la semana que se describe, se subió oficialmente la página web del Plan: <http://www.buenosaires.gob.ar/plan-dengue-y-otras-enfermedades-transmitidas-por-mosquitos-aedes-aegypti>

En las siguientes tablas se consigna el detalle de las actividades de acuerdo al estado, tipo y objetivo del plan donde se enmarca.

| ESTADO ACTIVIDADES | |
|--------------------|-----|
| Realizadas | 174 |
| Programadas | 13 |
| En Programación | 10 |

| TIPO ACTIVIDADES | |
|----------------------------|----|
| Capacitaciones | 57 |
| Reuniones de trabajo | 38 |
| Reuniones de planificación | 42 |
| Timbreo | 13 |
| Relevamiento ambiental | 11 |
| Descacharrado | 10 |
| Otras | 26 |

| ACTIVIDADES SEGÚN OBJETIVOS | |
|------------------------------------|----|
| AREAS NO VULNERABLES - 1.1. | 73 |
| AREAS VULNERABLES - 1.2. | 31 |
| CRIADEROS EN INSTITUCIONES - 2.1. | 10 |
| CRIADEROS EN VÍA PÚBLICA - 2.2. | 14 |
| MONITOREO SENSORES OVIPOSTURA - 3. | 8 |
| COMUNICACIÓN Y EDUCACIÓN - 4. | 6 |
| VIGILANCIA - 5. | 7 |
| ASISTENCIA - 6. | 1 |
| General | 47 |

| TOTAL ACTIVIDADES |
|-------------------|
| 197 |

Nota: Los relevamientos ambientales constan directamente en el apartado correspondiente al Objetivo Específico 2.1.

1.1 Indicadores

Se incorporan diversos indicadores que se irán revisando y actualizando en forma permanente. Al ítem “capacitaciones”, que se presentó en los informes 1, 2 y 3, se le adiciona los relacionados con las actividades de sensibilización barrial y/o descacharreo, en el marco del Objetivo 1, integrado por las Manzanas Libres de Aedes aegypti tanto en áreas no vulnerables (1.1.) como vulnerables (1.2.).

1.1.1 Capacitaciones

En las actividades de capacitación realizadas se **han capacitado 2055 personas** para diferentes acciones (formación de multiplicadores, relevamiento ambiental, charlas en general, etcétera).

En estas actividades **participaron 105 instituciones**, principalmente de las Áreas de Gobierno y efectores de Salud, pero también asociaciones barriales, comunas, entre otros.

1.1.1 Actividades de sensibilización/eliminación-tratamiento de recipientes/búsqueda de criaderos

En primer lugar, se presenta la definición de los indicadores propuestos hasta el momento.

Lugares timbreados: corresponde a casas, departamentos u otros espacios como clubes, organizaciones barriales, etcétera, donde se tocó el timbre (o símil) para contactar a quien lo habita.

Lugares accedidos: se definen como aquellos donde se mantuvo una conversación con quien atendió.

Lugares donde se buscó criaderos: corresponde a aquellos donde, además de charlar, se pudo hacer la búsqueda de potenciales y reales criaderos.

Negocios contactados: son establecimientos donde se mantuvo una conversación con los dueños y/o se dejaron afiches.

Posibles vecinos multiplicadores: son aquellos con los que se cuentan los datos para contacto.

En términos acumulados, los resultados de los indicadores son los siguientes¹:

¹ Esta información se irá actualizando semanalmente, pudiendo agregarse datos de actividades previas.

| | | |
|----------------------------------|-------|-------|
| Lugares timbreados | 10823 | 10623 |
| Lugares accedidos | 5546 | 5420 |
| Lugares donde se buscó criaderos | 119 | 97 |
| Negocios contactados | 67 | 67 |
| Posibles vecinos multiplicadores | 100 | 98 |

A los fines de un posible seguimiento de estos indicadores absolutos, se propone el siguiente análisis de sus vínculos: Accedidos/timbreados, Búsqueda de criaderos/accedidos.

En blanco se consigna el valor del Informe anterior, recordando que este aumento no corresponde solo a la presente semana sino que puede deberse a actualizaciones de semanas pasadas.

De esta manera, observamos que **se accedió al 51% de los lugares timbreados** (5546/10823), y **se pudo buscar criaderos en el 2% de éstos** (119/5546).

II. ACTIVIDADES POR OBJETIVOS

II.1 OE 1: Participación comunitaria

Como referencia importante, se continúa trabajando intensamente en el armado de las estrategias conjuntas **entre las mesas 1 y 2 en función de la figura del Vecino Multiplicador**. Ya se cuenta con versiones preliminares del Manual del Multiplicadores y prestaciones para los llamados al 147 y la página web de reclamos.

II.1.1 Manzanas libres de *Aedes aegypti* en Áreas no vulnerables

En este subcomponente hay 73 actividades en diferentes estados desde el 29 de agosto. **Continúan las actividades de sensibilización barrial de manera sistemática**. Se continúa trabajando en la coordinación con las diferentes Comunas para las actividades de Sensibilización y búsqueda de más vecinos multiplicadores. También se realizan permanentemente capacitaciones a las Organizaciones de la Sociedad Civil y actores de las comunas.

II.1.2 Manzanas libres de *Aedes aegypti* en Áreas vulnerables

El 15 de noviembre en la reunión de la mesa 2 se fijaron tareas para el mes de diciembre y se terminó de armar el operativo en villa 15 para el 22/11 y la jornada previa trabajando con instituciones y organismos locales.

El viernes 18 un grupo salió a recorrer parte de la manzana 18 de villa 21-24 que faltaba y la mesa de trabajo continuó con la formación de los grupos y los materiales para el 25/11 que se realizará el operativo de limpieza en dicha manzana. En este trabajo de la 21-24 se articulan las acciones con la mesa por el derecho a salud y el hábitat del barrio que está trabajando hace tiempo y con buenos resultados.

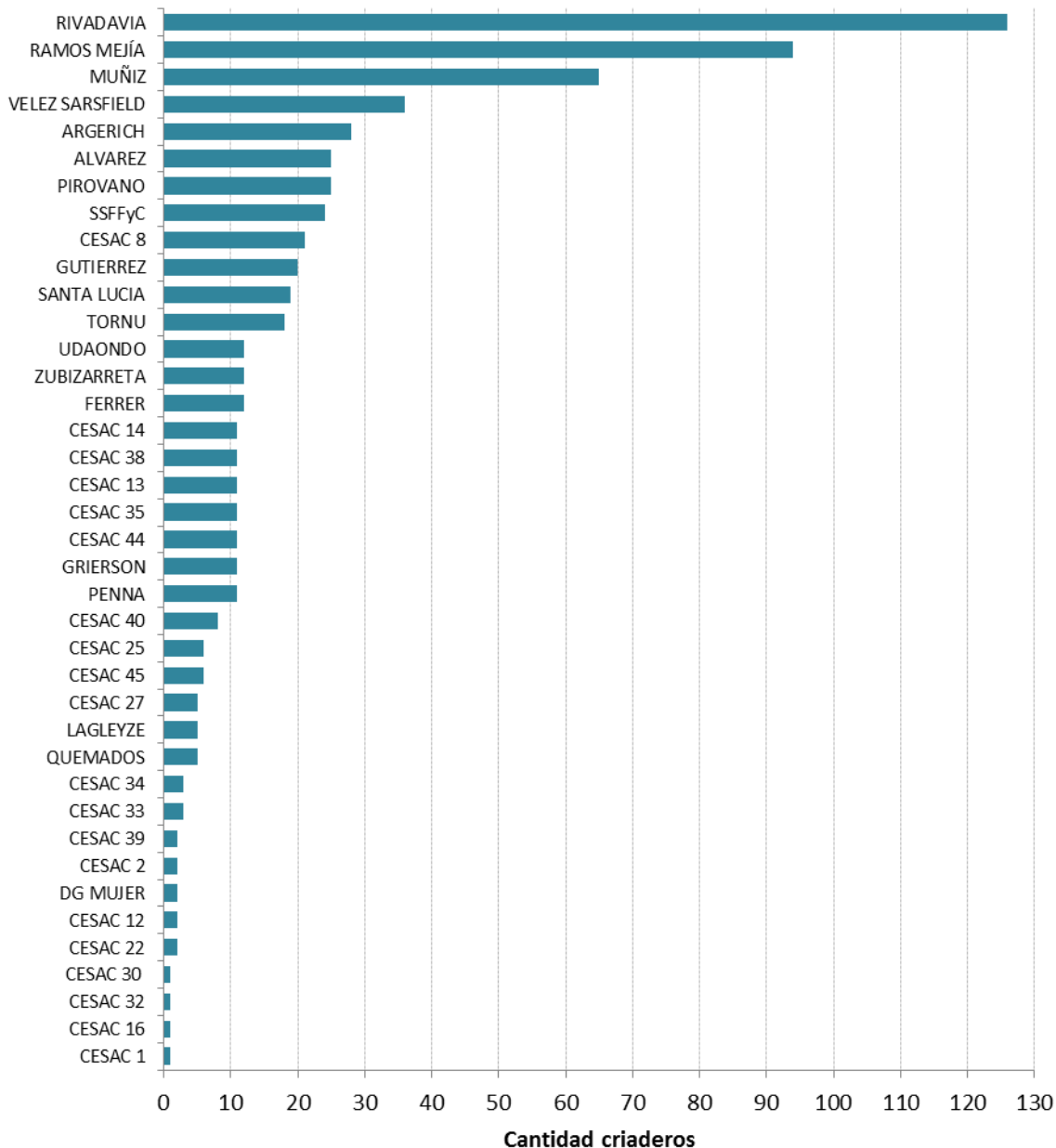
Se volantearon en diferentes actividades de los barrios todos los días de la semana. Estas acciones se realizaron en Piletones, Complejo Habitacional Soldati, barrio Carrillo, Villa 1 11 14 y 15. Se alcanzó a difundir a 300 personas

II.2 OE 2: Saneamiento y ordenamiento ambiental

II.2.1 Instituciones públicas libres de Aedes aegypti

A continuación se presenta el detalle de los relevamientos ambientales realizados en efectores de salud de la CABA. Además de estos efectores, se agregaron 2 hogares.

Instituciones de Salud que relevaron criadores según cantidad y tipo. CABA. 2016. N° 39.

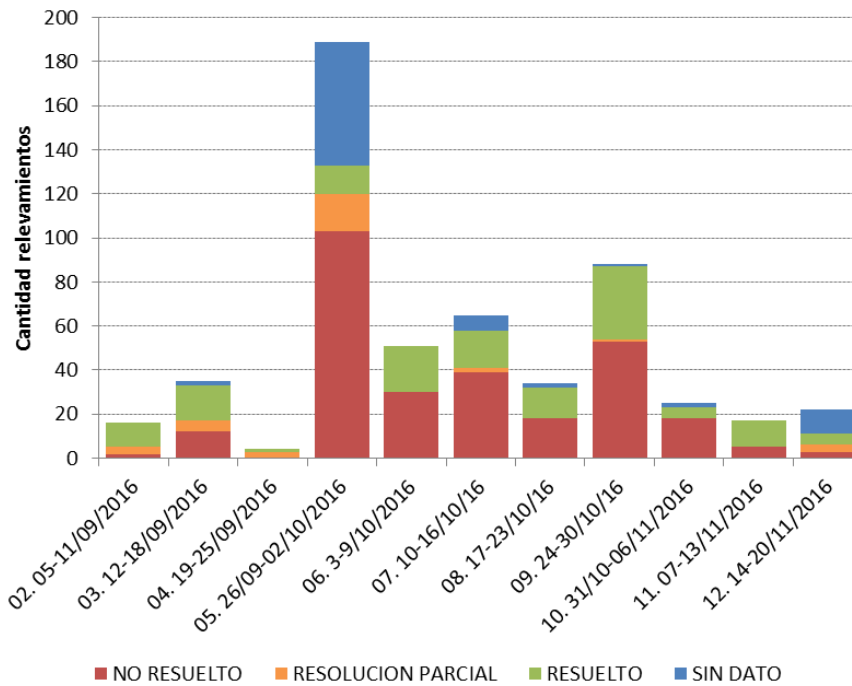


Desde que comenzaron las capacitaciones para la realización de los relevamientos ambientales de potencia-les criaderos, **39 instituciones enviaron la información** de dicho relevamiento.

En el presente informe se **incrementó de 38 a 39 el número de instituciones participantes.**

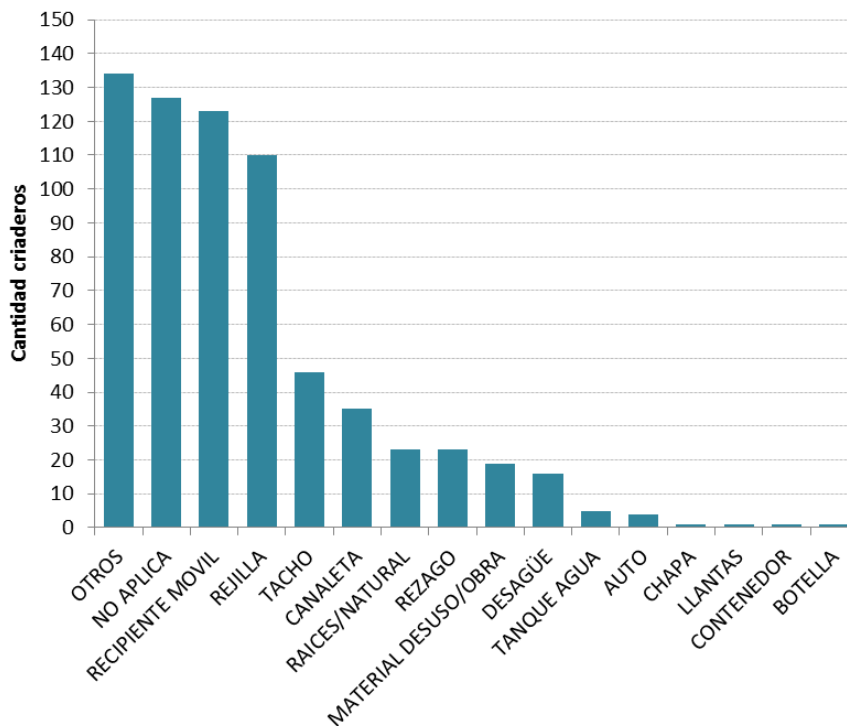
En total se relevaron, hasta la fecha actual y desde el 29 de agosto, **669 criaderos en Efectores Públicos de la CABA.**

Relevamientos ambientales de criaderos en Instituciones de Salud. Total efectores según semana y situación de resolución. CABA. 2016. N° 669.



Teniendo en cuenta la semana del relevamiento y la situación respecto de su resolución, se observa que **el 42% (283/669) no está resuelto -en el informe previo fue de 45%-**. Se desconoce el dato del 12% (81/669), los resueltos alcanzan un 22% (148) y la categoría de “NO APLICA” que corresponde a los criaderos que, luego de una segunda evaluación, no resultaron ser tales, alcanza un 18% (122).

Criaderos relevados en Instituciones de Salud según tipo. CABA. 2016. N° 669.



De los criaderos especificados, **los recipientes móviles, y las rejillas alcanzan el 35% del total.**

II.2.2 Criaderos en la vía pública

Se realizó la capacitación de Inspectores de obras públicas del Ministerio de ambiente y espacio público, en la dependencia de la Dirección General de Espacios Verdes, en el marco de la integración de los diferentes Ministerios al plan de prevención y control de ETMs.

También se efectuó, en el cementerio de la Recoleta, un relevamiento ambiental con el fin de detectar en forma temprana potenciales criaderos. A partir del mismo se desarrolla un informe escrito y fotográfico para darle solución a los criaderos relevados. El mismo es el segundo relevamiento (luego del realizado en el cementerio de la Chacarita), de un total de 5 planificados. en cada uno de los cementerios: Recoleta, Chacarita, Flores, Alemán y Británico. También se coordinaron actividades a realizar en el cementerio Alemán y en el Británico a lo largo de este mes.

II.3 OE 3: Monitoreo de los Sensores de ovipostura y control vectorial

Desde el Ministerio de Salud se inició el protocolo de acciones a frente a sensores de ovipostura positivos. En la semana previa a este informe, fueron 3 los positivos.

En términos generales, se realizaron las siguientes acciones:

- Recepción de informe donde se toma conocimiento de la existencia de 3 sensores de Ovipostura de *Aedes Aegypti* positivos en las comunas 2 y 9.
- Se toma contacto con referentes de la Mesa 1 y 2, encargados de articular con la comuna.
- Contacto con referentes de comuna e inspectores.
- Llegada a zona y reunión con personal de la comuna.
- Evaluación de la existencia en la comuna de comité de ETMAa.
- Recorrida de manzanas que bordean al sensor positivo buscando criaderos en vía pública para intervenirlos.
- Capacitación a personal de la comuna en abordaje territorial.
- Trabajo con puesto de flores, trapitos que juntan agua para lavar los autos estacionados, baldío, locales con acopio de agua por descargar de aires acondicionados, canteros con criaderos potenciales, locales con portamacetas. En todos los lugares se interviene mediante la charla, búsqueda de larvas en los recipientes e indicación de manejo adecuado de sus recipientes y/eliminación.
- Se charla con vecinos, entrega folletos y se colocan afichetas en locales.
- Se contacta a la escuela cercana para dar charlas.
- Se contacta al hospital Gutiérrez ubicado a 200 metros del sensor a través de la responsable de la mesa 3.
- Se planifican acciones con los porteros de los edificios de las manzanas involucradas para realizar actividades en la manzana o caras de la manzana, realizando actividades concretas como ser limpieza de canteros con criaderos potenciales, manejo de baldes y agua en los edificios, capacitarlos en que sean multiplicadores dentro de los edificios.
- Se propone ofrecer realizar acciones con dispositivos que convoquen a las personas en el lugar. Por ejemplo utilizar mesas con explicando la utilidad de los tules y malla mosquitera, entre otros.
- Se buscan multiplicadores para llevar a cabo las acciones en red de la comuna para activar en próximos sensores positivos de la comuna.
- Se articulan acciones con Instituto Pasteur y Area Programática.

II.4 OE 4: Comunicación y educación

Se subió la página web, se realizaron capacitaciones a:
70 supervisores de Gestión Estatal.
500 personas referentes de Seguridad e Higiene de Escuelas Privadas.

II.5 OE 5: Vigilancia epidemiológica y virológica

Se continúan las reuniones en el Instituto Pasteur y en el Ministerio de Salud con los referentes y responsables de la vigilancia epidemiológica, las acciones de control y la vigilancia laboratorial.
Se continúa la redacción de la comunicación oficial para los equipos de salud de los efectores de toda la ciudad.
Se elevó a las autoridades el pedido de compra de insumos para laboratorio.

II.6 OE 6: Diagnóstico clínico precoz y tratamiento adecuado

Se realizó la presentación al comité de expertos y se planificaron encuentros para las próximas semanas.
Se mantuvo una primera reunión con los responsables de esta mesa de trabajo.
Para fin de la semana del 14 al 20 de noviembre, se concluirá la Comunicación Oficial.