

PLAN ESTRATÉGICO-OPERACIONAL INTEGRADO DE PREVENCIÓN, CONTROL Y VIGILANCIA DE ENFERMEDADES TRANSMITIDAS POR EL MOSQUITO DE Aedes Aegypti

PANEL DE SEGUIMIENTO DE LA IMPLEMENTACIÓN

Informe semanal N° 4 | 10 al 16 de octubre de 2016

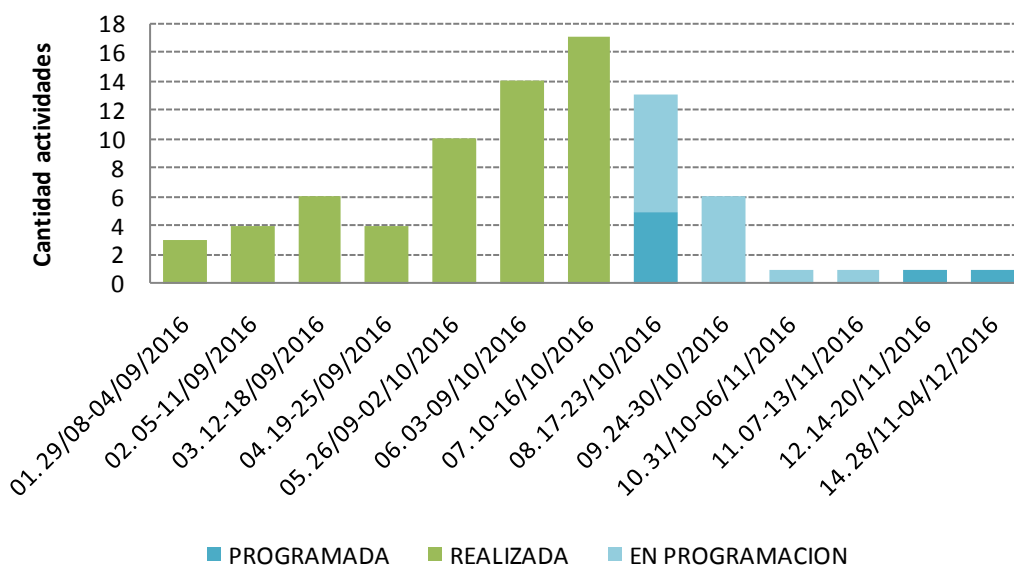
El seguimiento sistemático de las actividades del Plan se inició el 16 de septiembre. A partir de ese día, se comenzó a implementar un Panel de control donde **se consignan de manera integral todas las actividades realizadas desde el 29 de agosto** y por realizar. A partir de estas actividades, se consolidan diferentes indicadores que se presentan en este informe con una periodicidad semanal.

El presente documento está especialmente diseñado para que todos los actores involucrados en la Prevención de las ETM estén informados de los avances del plan.

I. ACTIVIDADES GENERALES E INDICADORES SELECCIONADOS

Se presenta a continuación las actividades realizadas desde que se obtuvieron datos para su sistematización. Al cierre de este informe, había **un total de 81 actividades** en diferentes estados.

Total actividades según estado y semana. Plan ETM. CABA. 2016. N° 81.



Fuente: Elaboración propia en base a información relevada y enviada por los coordinadores de componentes de plan.

Todas las actividades propuestas para esta semana se realizaron. Se destacaron las 3 actividades de capacitación para la jornada de descacharrado y sensibilización realizada el jueves 13 en la Villa 20. Esa jornada transcurrió de manera muy satisfactoria, participando la SECHI, MAYEP, Salud Ambiental, Organizaciones del barrio, UGIS con cooperativas locales, Salud Comunitaria, Promotores, CESAC 18 e IZLP.

En las siguientes tablas se consigna el detalle de las actividades de acuerdo al estado, tipo y objetivo del plan donde se enmarca.

ESTADO ACTIVIDADES		TIPO ACTIVIDADES		ACTIVIDADES SEGÚN OBJETIVOS	
Realizadas	58	Capacitaciones	27	AREAS NO VULNERABLES - 1.1.	34
Programadas	7	Reuniones de trabajo	20	AREAS VULNERABLES - 1.2.	13
En Programación	16	Reuniones de planificación	15	CRIADEROS EN INSTITUCIONES - 2.1.	8
		Timbreo	9	CRIADEROS EN VÍA PÚBLICA - 2.2.	1
		Relevamiento ambiental	1	MONITOREO SENSORES OVIPOSTURA - 3.	1
		Descacharrado	4	COMUNICACIÓN - 4.	1
		Otras	5	VIGILANCIA - 5.	3
				ASISTENCIA - 6.	0
				General	20
TOTAL ACTIVIDADES					
	81				

1.1 Indicadores

A partir de este Informe Semanal se incorporan diversos indicadores que se irán revisando y actualizando en forma permanente. Al ítem “capacitaciones”, que se presentó en los informes 1, 2 y 3, se le adiciona los relacionados con las actividades de sensibilización barrial y/o descacharreo, en el marco del Objetivo 1, integrado por las Manzanas Libres de Aedes aegypti tanto en áreas no vulnerables (1.1.) como vulnerables (1.2.).

1.1.1 Capacitaciones

En las actividades de capacitación realizadas se **han capacitado 816 personas** para diferentes acciones (formación de multiplicadores, relevamiento ambiental, charlas en general, etcétera).

En estas actividades **participaron 86 instituciones**, principalmente de las Áreas de Gobierno y efectores de Salud, pero también asociaciones barriales, comunas, entre otros.

1.1.1 Actividades de sensibilización/eliminación-tratamiento de recipientes/búsqueda de criaderos

En primer lugar, se presenta la definición de los indicadores propuestos hasta el momento.

Lugares timbreados: corresponde a casas, departamentos u otros espacios como clubes, organizaciones barriales, etcétera, donde se tocó el timbre (o símil) para contactar a quien lo habita.

Lugares accedidos: se definen como aquellos donde se mantuvo una conversación con quien atendió.

Lugares donde se buscó criaderos: corresponde a aquellos donde, además de charlar, se pudo hacer la búsqueda de potenciales y reales criaderos.

Negocios contactados: son establecimientos donde se mantuvo una conversación con los dueños y/o se dejaron afiches.

Posibles vecinos multiplicadores: son aquellos con los que se cuentan los datos para contacto.

En las diferentes actividades realizadas hasta el momento, se obtuvieron los siguientes resultados¹.

¹ Esta información se irá actualizando semanalmente, pudiendo agregarse datos de actividades previas.

Lugares timbreados	549
Lugares accedidos	341
Lugares donde se buscó criaderos	54
Negocios contactados	67
Posibles vecinos multiplicadores	45

A los fines de un posible seguimiento de estos indicadores absolutos, se propone el siguiente análisis de sus vínculos: Accedidos/timbreados, Búsqueda de criaderos/accedidos y la razón posibles vecinos multiplicadores/accedidos.

De esta manera, observamos que se accedió al 62% de los lugares timbreados (341/549), y se pudo buscar criaderos en el 16% de éstos (54/341).

De cada 10 lugares accedidos se lograron obtener 1,3 posibles vecinos multiplicadores.

II. ACTIVIDADES POR OBJETIVOS

II.1 OE 1: Participación comunitaria

II.1.1 Manzanas libres de *Aedes aegypti* en Áreas no vulnerables

En este subcomponente hay 34 actividades en diferentes estados desde el 29 de agosto. Se está trabajando en la coordinación con las diferentes Comunas para las actividades de Sensibilización y búsqueda de más vecinos multiplicadores.

II.1.2 Manzanas libres de *Aedes aegypti* en Áreas vulnerables

Existen 13 actividades. Se continúa trabajando intensamente en la coordinación de las acciones de descacharrado a realizarse en Villas y Asentamientos durante el mes de octubre.

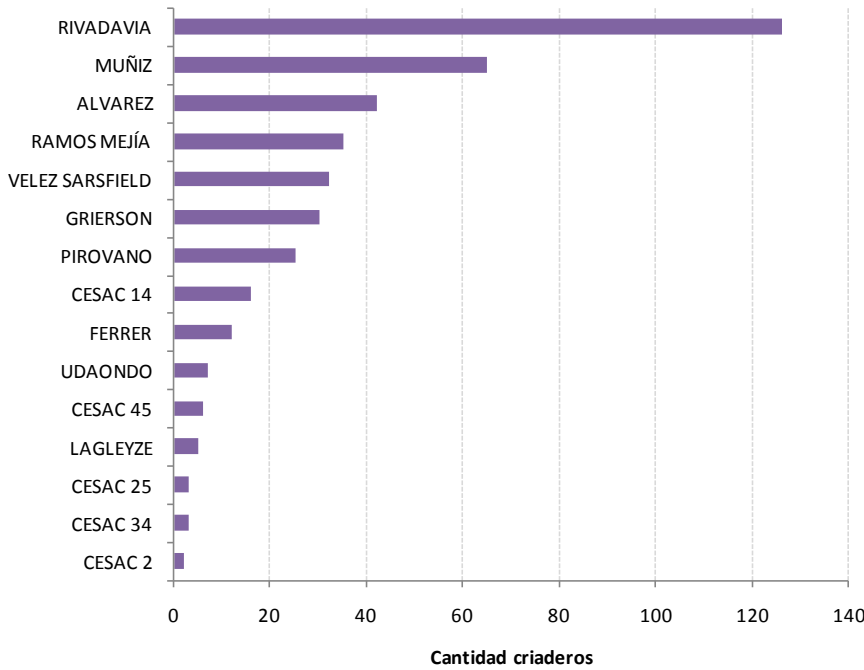
II.2 OE 2: Saneamiento y ordenamiento ambiental

II.2.1 Instituciones públicas

A continuación se presenta el detalle de los relevamientos ambientales realizados en efectores de salud de la CABA.

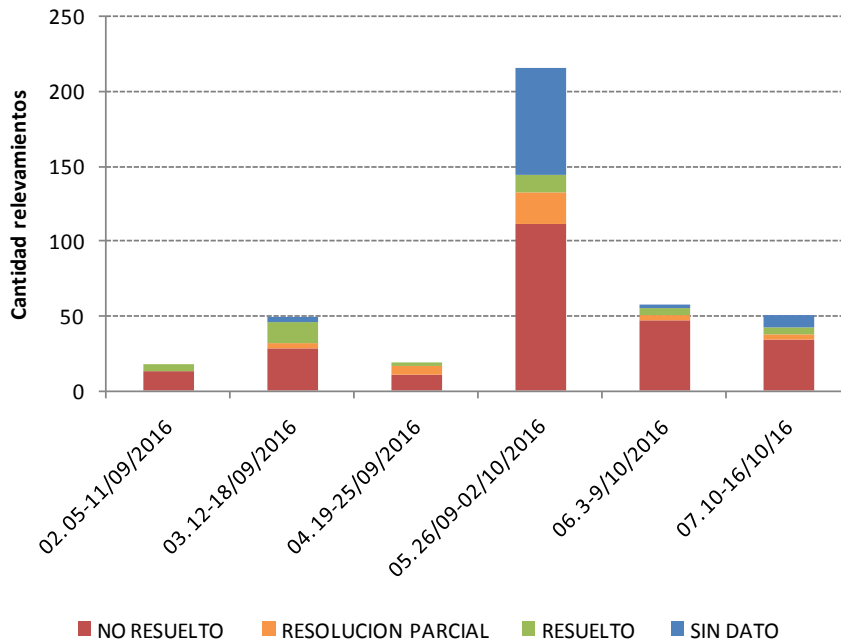
Desde que comenzaron las capacitaciones para la realización de los relevamientos ambientales de potenciales criaderos, 15 instituciones enviaron la información de dicho relevamiento.

Instituciones de Salud que relevaron criaderos según cantidad y tipo. CABA. 2016. N° 15.



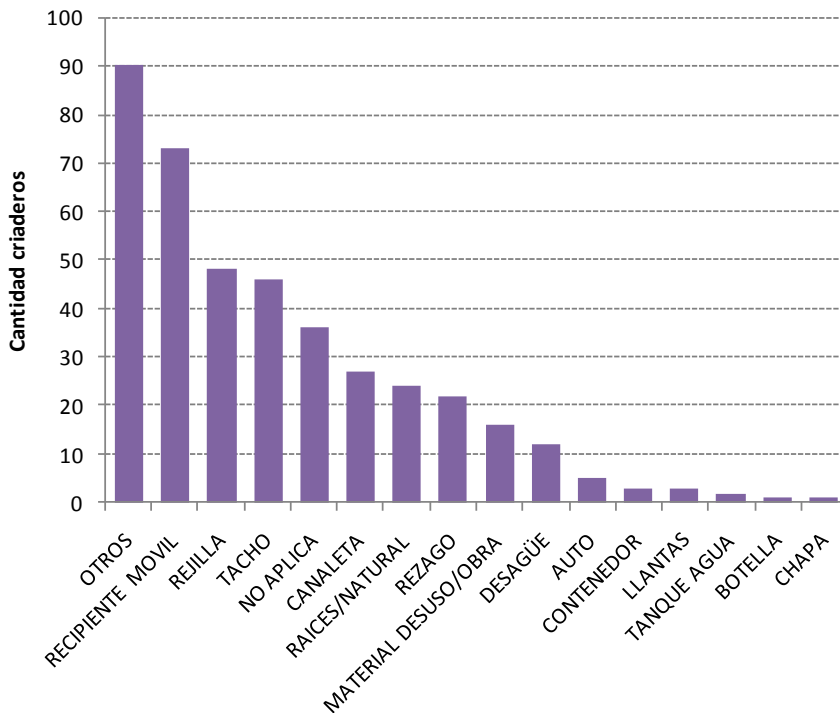
En total se relevaron, hasta la fecha actual y desde el 29 de agosto, **409 criaderos en Efectores Públicos de la CABA.**

Relevamientos ambientales de criaderos en Instituciones de Salud. Total efectores según semana y situación de resolución. CABA. 2016. N° 409.



Teniendo en cuenta la semana del relevamiento y la situación respecto de su resolución, se observa que **el 60% (244/409) no está resuelto.** Se desconoce el dato del 21% (85/409). La semana del 26/9 se presentaron 5 veces más criaderos, debido especialmente a los relevamientos del Rivadavia y el Muñiz.

Criaderos relevados en Instituciones de Salud según tipo. CABA. 2016. N° 409.



De los criaderos especificados, **los recipientes móviles, las rejillas y los tachos alcanzan el 40% del total.**

Además de estos resultados de relevamiento de los criaderos, en esta semana se realizó una recorrida del hospital Ramos Mejía con el responsable de la Gerencia Operativa de Arbolado de Espacio Público quién enviará las recomendaciones generales.

II.2.2 Criaderos en la vía pública

Se realizó la presentación del plan con los Jefes de Áreas Programáticas y en la próxima semana estarán comenzado los trabajos de relevamiento de criaderos por parte de los equipos de trabajo de las Áreas.

Así mismo, **se realizó una reunión muy satisfactoria con Desarrollo Urbano y tránsito**, organismo que tiene a cargo las obras más importantes de la CABA, como la Villa Olímpica, Pasos bajo nivel, Metrobús, entre otras. Se acordó realizar capacitaciones, relevamientos sistemáticos y se evaluó incorporar a los pliegos de las obras las normativas de control del Aedes aegypti.

II.3 OE 3: Monitoreo de los Sensores de ovipostura y control vectorial

Se está trabajando en la articulación para la obtención de los resultados de los sensores que actualmente se encuentran en funcionamiento y en la planificación de los que se colocarán. En los últimos años, los sensores comenzaron a dar positivo a mediados/fines del mes de octubre. Es por esto que se planificó una reunión de trabajo entre los actores involucrados para definir la modalidad de las acciones de Control de Foco.

Se comenzará una prueba piloto de la Aplicación para Celulares que se encuentra en desarrollo para la captación de fotos de sensores.

II.4 OE 4: Comunicación y educación

Se están relevando cuáles son las actividades en las escuelas que se realizan en relación con la prevención de las enfermedades transmitidas por el mosquito *Aedes aegypti*.

II.5 OE 5: Vigilancia epidemiológica y virológica

Dado que se está por iniciar otro momento en relación con los escenarios de riesgo (si bien se continúa en el Escenario 1, en breve comenzaría a verificarse la presencia del Mosquito), se planificó la reunión de trabajo citada en el OE 3 para sistematizar, además de las acciones de Control de Foco, la forma en que se realizará la vigilancia epidemiológica: Modalidad de notificación, instrumentos de recolección de los datos, sistema de información, difusión, etcétera.

II.6 OE 6: Diagnóstico clínico precoz y tratamiento adecuado

Por el motivo ya citado, en relación con la próxima aparición del vector, se planificó la presentación del plan al comité de expertos especialistas en la temática específica del OE 6.