



Curso de Formación

ESTRATEGIAS URBANOS

1° EDICIÓN 2019

Hacia un Plan Estratégico de Desarrollo Económico, Social y Productivo del Área Metropolitana

AMBA DATA. SISTEMA DE INFORMACIÓN DEL ÁREA METROPOLITANA DE BUENOS AIRES

ANGELES ARANO
Unidad de Gestión del Cumplimiento
Secretaría General y Relaciones Internacionales GCBA



Presidencia de la Nación



Buenos Aires Ciudad



Vamos Buenos Aires

Agenda AMBA



Rodríguez Larreta anunció junto a Vidal y Frigerio la Red Pública de Salud AMBA



Se presentó el Anillo Digital de Seguridad



Rodríguez Larreta y Vidal, en la primera reunión de Gabinete Metropolitano



Se presentó el primer Plan Metropolitano de Seguridad Vial para Motociclistas



El SAME Provincia llegó a 10 millones de personas



La Ciudad anunció un convenio de cooperación cultural con la provincia de Buenos Aires

¿Qué es AMBA Data?

ES UN SISTEMA DE INFORMACIÓN DEL AMBA QUE BUSCA LA GENERACIÓN, INTEGRACIÓN, PUBLICACIÓN Y VISUALIZACIÓN DE DATOS ESTADÍSTICOS, TERRITORIALES Y DE SERVICIOS PÚBLICOS A NIVEL METROPOLITANO.



**Información para la
planificación de
políticas públicas
metropolitanas**



**Información útil para
ciudadanos y
empresas.**

Antecedentes internacionales



AMB : Área Metropolitana de Barcelona

El área metropolitana • AMB

El área metropolitana

- Conocer el área metropolitana
- Municipios metropolitanos
- Datos estadísticos
- Datos abiertos
- Herramientas digitales
- Portal de transparencia

Paris Region Map (PRM)

18 février 2015 | Contact | Vincent Gollain, Frédéric Prévost




PARIS REGION MAP

Zones économiques

Catégorie	Nombre
Entreprise	8165
Centre de recherche	62
Investisseur	65
Établissement d'enseignement supérieur	147
École internationale	88
Incubateur	240
Centre de Congrès	21
Organisme public	86
Secteur culturel	95



Sobre AMBA Data

-  200 indicadores socio-demográficos, de servicios y de obras públicas y más de 30 fuentes de información oficial (Nación, CABA, PBA, municipios).
-  Primera plataforma que consolida información sobre el AMBA en temas de transporte, ambiente, desarrollo económico, salud y educación, entre otros.
-  Proyecto desarrollado por la Ciudad en conjunto con la Provincia, que potencia el trabajo en equipo para el desarrollo de iniciativas metropolitanas, como el SAME Provincia; el Anillo Digital de seguridad; múltiples obras de infraestructura y transporte público; y la Red Pública de Salud del AMBA.



En 2018, más de un cuarto de la población mundial vive en áreas metropolitanas. El Área Metropolitana de Buenos Aires (AMBA), con más de 15 millones de habitantes, concentra al 35% de la población de la Argentina y más del 40% de la actividad económica del país. El AMBA es una de las 20 áreas metropolitanas más pobladas del mundo.

AMBA Data es el sistema de indicadores del Área Metropolitana de Buenos Aires. Integra más de 200 indicadores socio-demográficos, urbanos, económicos, de servicios y de obras públicas con impacto en el AMBA. Está inspirado en experiencias internacionales similares, como las de Barcelona y París. Es un insumo para apoyar políticas metropolitanas con evidencia de calidad. A su vez, presenta información relevante para vecinos, emprendedores y especialistas.

AMBA Data es una iniciativa del Gobierno de la Ciudad de Buenos Aires junto con el Gobierno de la Provincia de Buenos Aires. Es un hito en el camino de trabajo conjunto iniciado en 2016, expresado en proyectos como el SAME Provincia; el Anillo Digital de seguridad; la Red Pública de Salud AMBA; y múltiples obras de infraestructura y movilidad.

[Explorar](#)

