



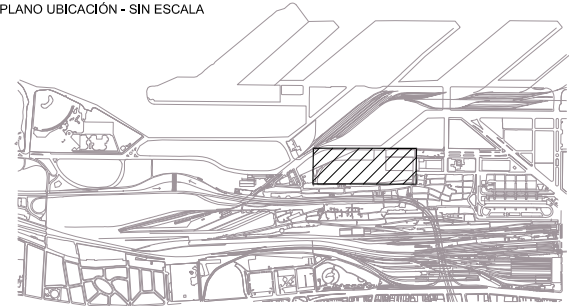
ANEXO 12

Documentación de Proyecto:

Red Cloacal, Distribución Agua y Pluvial.



PLANO UBICACIÓN - SIN ESCALA



NOTAS:

REFERENCIAS:

- 1.Niveles referidos a ± 0.00 I.G.N.
- 2.La grilla de referencia conforma cuadrantes de 50 x 50 metros
- 3.Deberá ser verificado mediante cálculo correspondiente por la Empresa Contratista, los diámetros, pendientes y velocidades mínimas y máximas de la Instalación en todo su recorrido, teniendo en cuenta las cargas correspondientes a tramos anteriores según se indica en plano de Master Plan.

- RED CLOACAL
- RED PLUVIAL
- RED DE AGUA

-	-	-	-	-	-
-	-	-	-	-	-
-	-	-	-	-	-
-	-	-	-	-	-
-	-	-	-	-	-
-	-	-	-	-	-
-	-	-	-	-	-
-	-	-	-	-	-
-	-	-	-	-	-
-	-	-	-	-	-
REV	FECHA	DESCRIPCIÓN	DIB	REV	AP

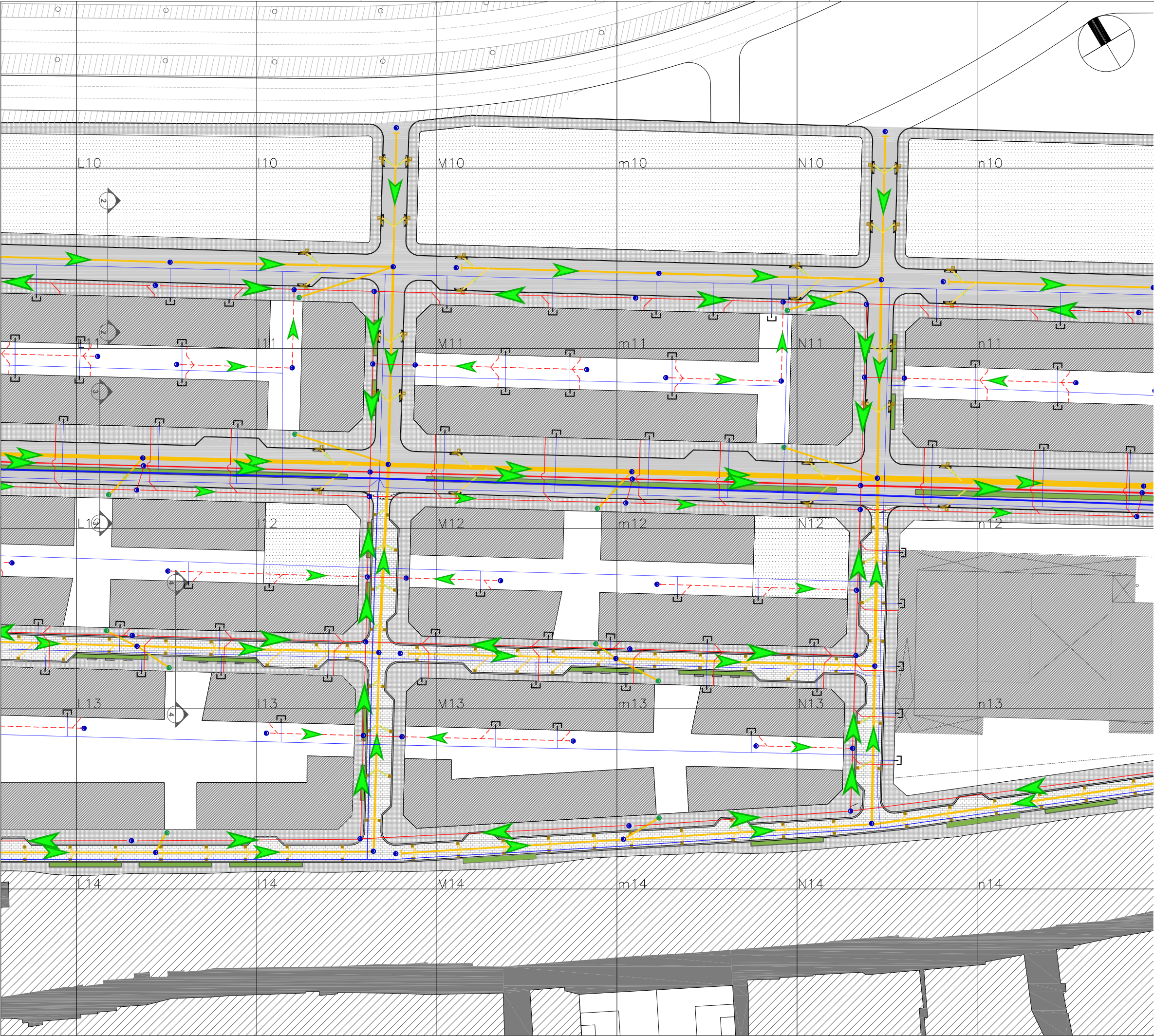
PLANO NO APTO PARA CONSTRUCCIÓN

2017

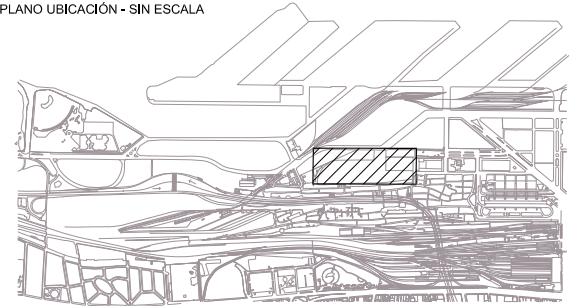
Jefatura de Gabinete de Ministros

Secretaría de Integración Social y Urbana - GCBA

NOMBRE OBRA: NUEVA URBANIZACIÓN YPF	DESCRIPCIÓN:
PLANO: YP00GEN4S0101-R00	INFRAESTRUCTURA SERVICIOS
DIRECCIÓN GENERAL DE OBRAS PROYECTO Y DISEÑO URBANO	REVISIÓN: 00
ÁREA: BARRIO31/31BIS	ESCALA: 1:500
	FECHA:



PLANO UBICACIÓN - SIN ESCALA



NOTAS:

REFERENCIAS:

- 1.Niveles referidos a ± 0.00 I.G.N.
- 2.La grilla de referencia conforma cuadrantes de 50 x 50 metros
- 3.Deberá ser verificado mediante cálculo correspondiente por la Empresa Contratista, los diámetros, pendientes y velocidades mínimas y máximas de la Instalación en todo su recorrido, teniendo en cuenta las cargas correspondientes a tramos anteriores según se indica en plano de Master Plan.

- RED CLOACAL
- RED PLUVIAL
- RED DE AGUA

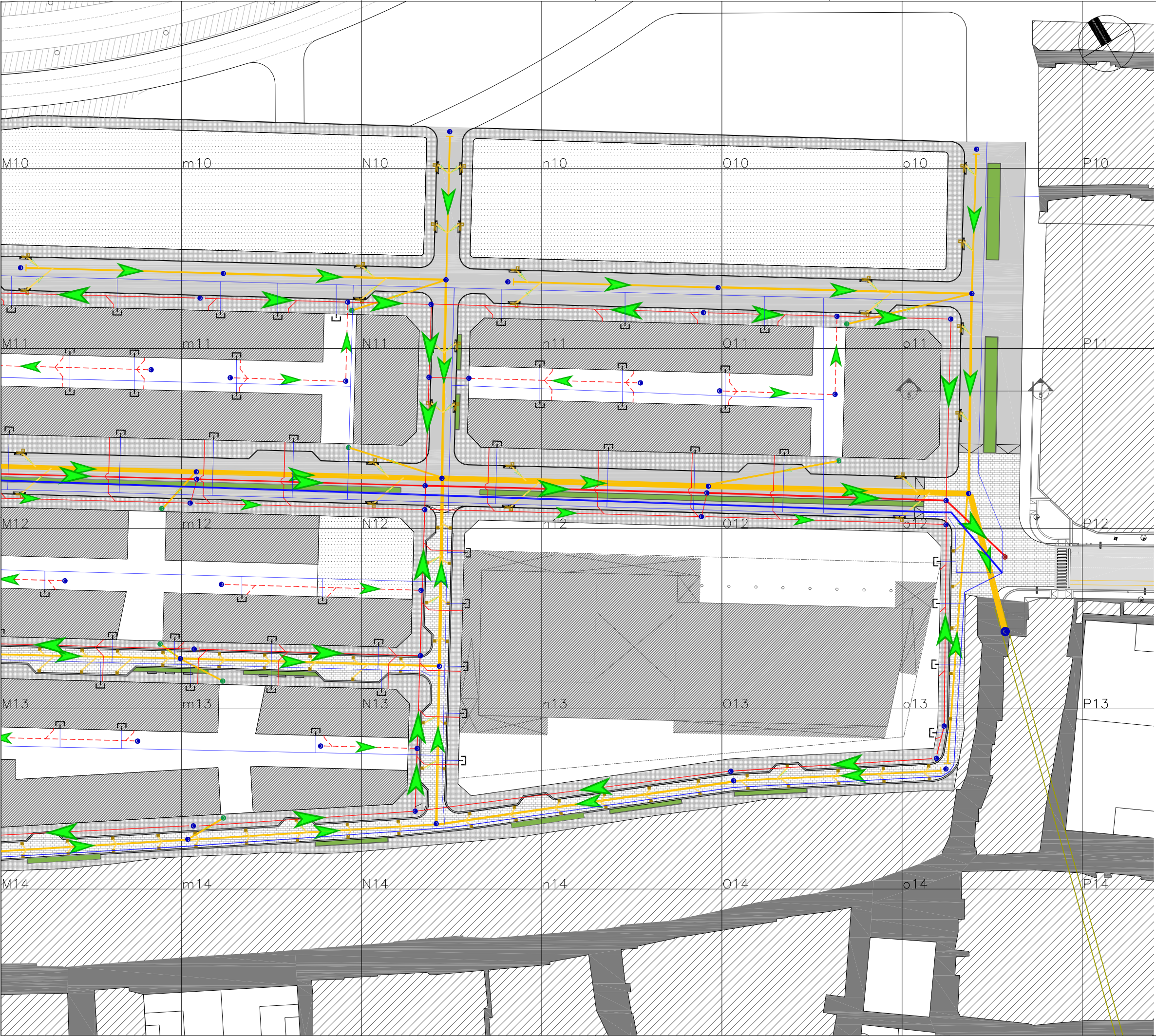
-	-	-	-	-	-
-	-	-	-	-	-
-	-	-	-	-	-
-	-	-	-	-	-
-	-	-	-	-	-
-	-	-	-	-	-
-	-	-	-	-	-
-	-	-	-	-	-
-	-	-	-	-	-
-	-	-	-	-	-
REV	FECHA	DESCRIPCIÓN	DIB	REV	AP

PLANO NO APTO PARA CONSTRUCCIÓN

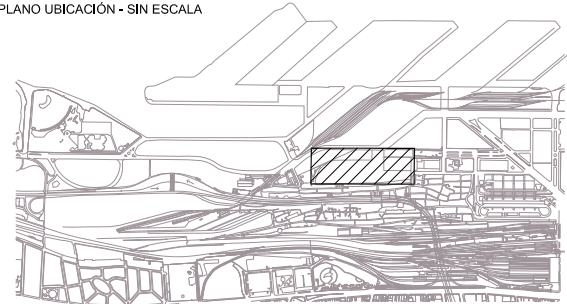


Jefatura de Gabinete de Ministros
Secretaría de Integración Social y Urbana - GCBA

NOMBRE OBRA: NUEVA URBANIZACIÓN YPF PLANO: YP00GEN4S0102-R00	DESCRIPCIÓN: INFRAESTRUCTURA SERVICIOS
DIRECCIÓN GENERAL DE OBRAS PROYECTO Y DISEÑO URBANO	REVISIÓN: 00
ÁREA: BARRIO31/31BIS	ESCALA: 1:500
	FECHA:



PLANO UBICACIÓN - SIN ESCALA



NOTAS:

REFERENCIAS:

- 1. Niveles referidos a ± 0.00 I.G.N.
- 2. La grilla de referencia conforma cuadrantes de 50 x 50 metros
- 3. Deberá ser verificado mediante cálculo correspondiente por la Empresa Contratista, los diámetros, pendientes y velocidades mínimas y máximas de la Instalación en todo su recorrido, teniendo en cuenta las cargas correspondientes a tramos anteriores según se indica en plano de Master Plan.

- RED CLOACAL
- RED PLUVIAL
- RED DE AGUA

-	-	-	-	-	-
-	-	-	-	-	-
-	-	-	-	-	-
-	-	-	-	-	-
-	-	-	-	-	-
-	-	-	-	-	-
-	-	-	-	-	-
-	-	-	-	-	-
-	-	-	-	-	-
-	-	-	-	-	-
REV	FECHA	DESCRIPCIÓN	DIB	REV	AP

PLANO NO APTO PARA CONSTRUCCIÓN

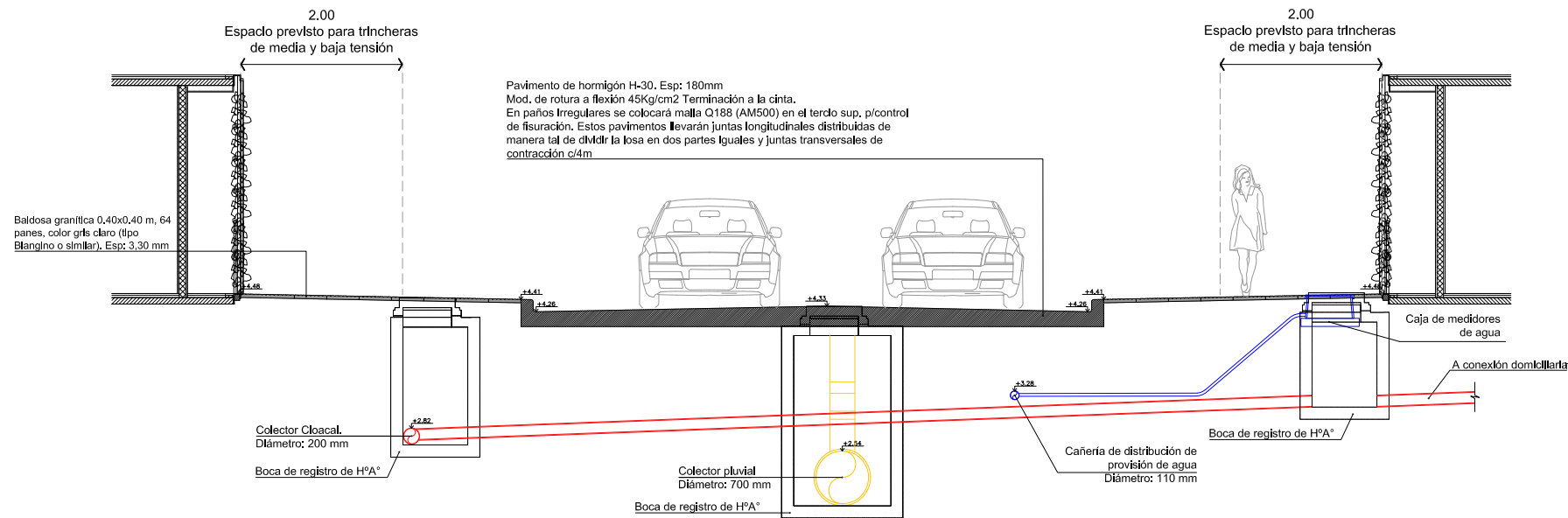


Jefatura de Gabinete de Ministros
Secretaría de Integración Social y Urbana - GCBA

NOMBRE OBRA: NUEVA URBANIZACIÓN YPF PLANO: YP00GEN4S0103-R00	DESCRIPCIÓN: INFRAESTRUCTURA SERVICIOS
DIRECCIÓN GENERAL DE OBRAS PROYECTO Y DISEÑO URBANO	REVISIÓN: 00
ÁREA: BARRIO31/31BIS	ESCALA: 1:500
	FECHA:

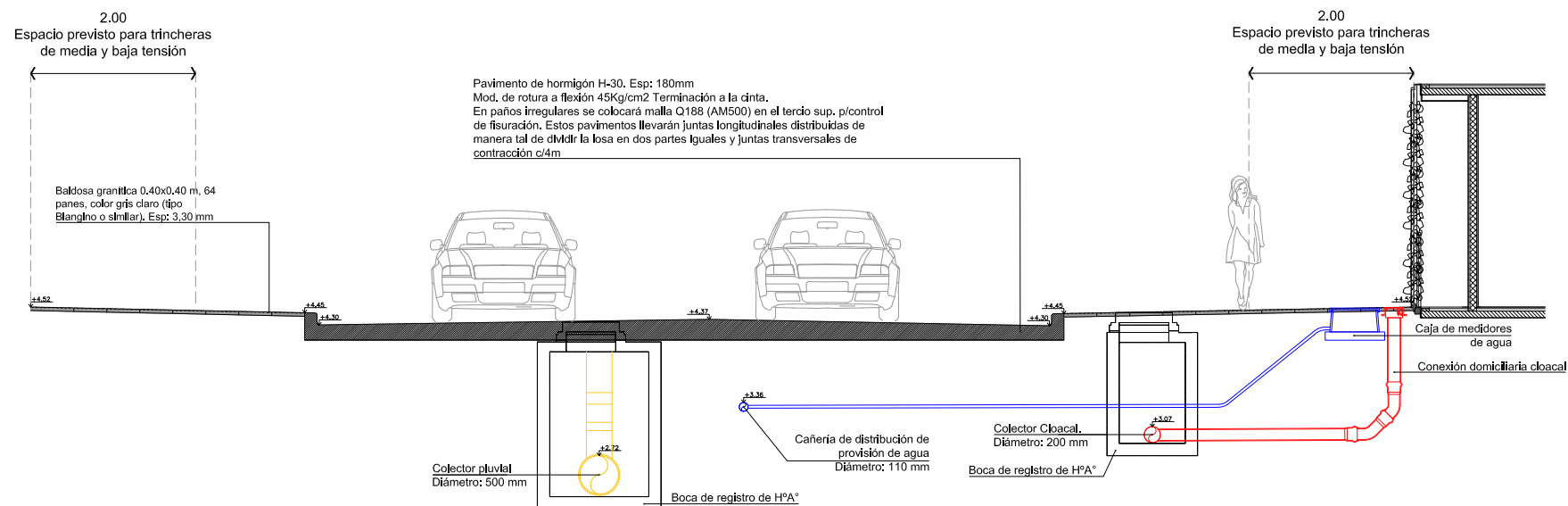
CORTE 1

ESC.1:40



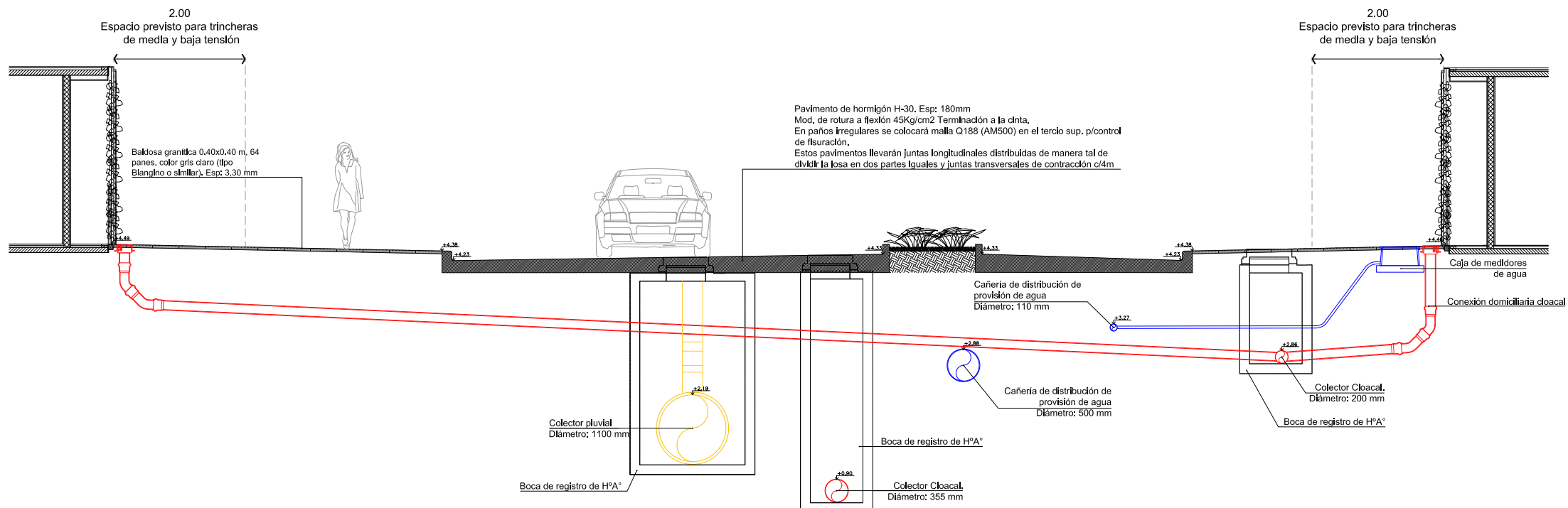
CORTE 2

ESC.1:40

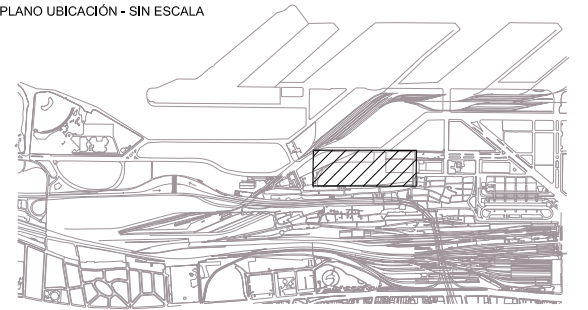


CORTE 3

ESC.1:40



PLANO UBICACIÓN - SIN ESCALA



NOTAS:

1. Niveles referidos a $\pm 0,00$ I.G.N.
2. Las conexiones cloacales domiciliarias deberán tener una pendiente mínima de 1,67%.

REFERENCIAS:

- | | |
|---|-------------|
|  | Red Cloacal |
|  | Red Pluvial |
|  | Red de Agua |

--	--/--	--	--	--	--
--	--/--	--	--	--	--
--	--/--	--	--	--	--
--	--/--	--	--	--	--
--	--/--	--	--	--	--
--	--/--	--	--	--	--
--	--/--	--	--	--	--
--	--/--	--	--	--	--
--	--/--	--	--	--	--
--	--/--	--	--	--	--
--	--/--	--	--	--	--
REV	FECHA	DESCRIPCIÓN	DIB	REV	AP

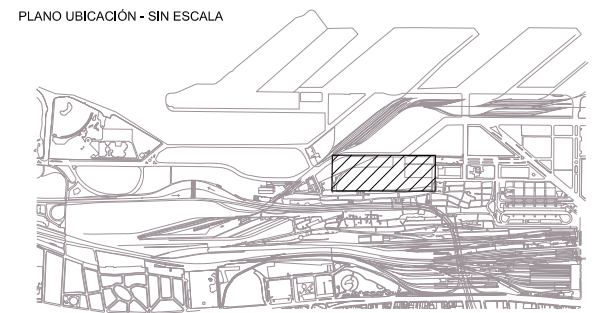
PLANO NO APTO PARA CONSTRUCCIÓN

2017

Jefatura de Gabinete de Ministros
Secretaría de Integración Social y Urbana - GCBA

NOMBRE OBRA: NUEVA URBANIZACIÓN YPF PLANO: YP00GEN450201-R00	DESCRIPCIÓN: CORTES INFRAESTRUCTURA
DIRECCIÓN GENERAL DE OBRAS PROYECTO Y DISEÑO URBANO	REVISIÓN: 00
ÁREA: BARRIO31/31BIS	ESCALA: 1:40 FECHA:


ESC.1:40




REFERENCIAS:

- Red Cloacal
-  Red Pluvial
-  Red de Agua

ESC.1:40



 <p style="text-align: center;"> Jefatura de Gabinete de Ministros Secretaría de Integración Social y Urbana - GCBA </p>	
NOMBRE OBRA: NUEVA URBANIZACIÓN YPF PLANO: YP00GEN450202-R00	DESCRIPCIÓN: CORTES INFRAESTRUCTURA
DIRECCIÓN GENERAL DE OBRAS PROYECTO Y DISEÑO URBANO	REVISIÓN: 00
ÁREA: BARRIO31/31BIS	ESCALA: 1:40
	FECHA: