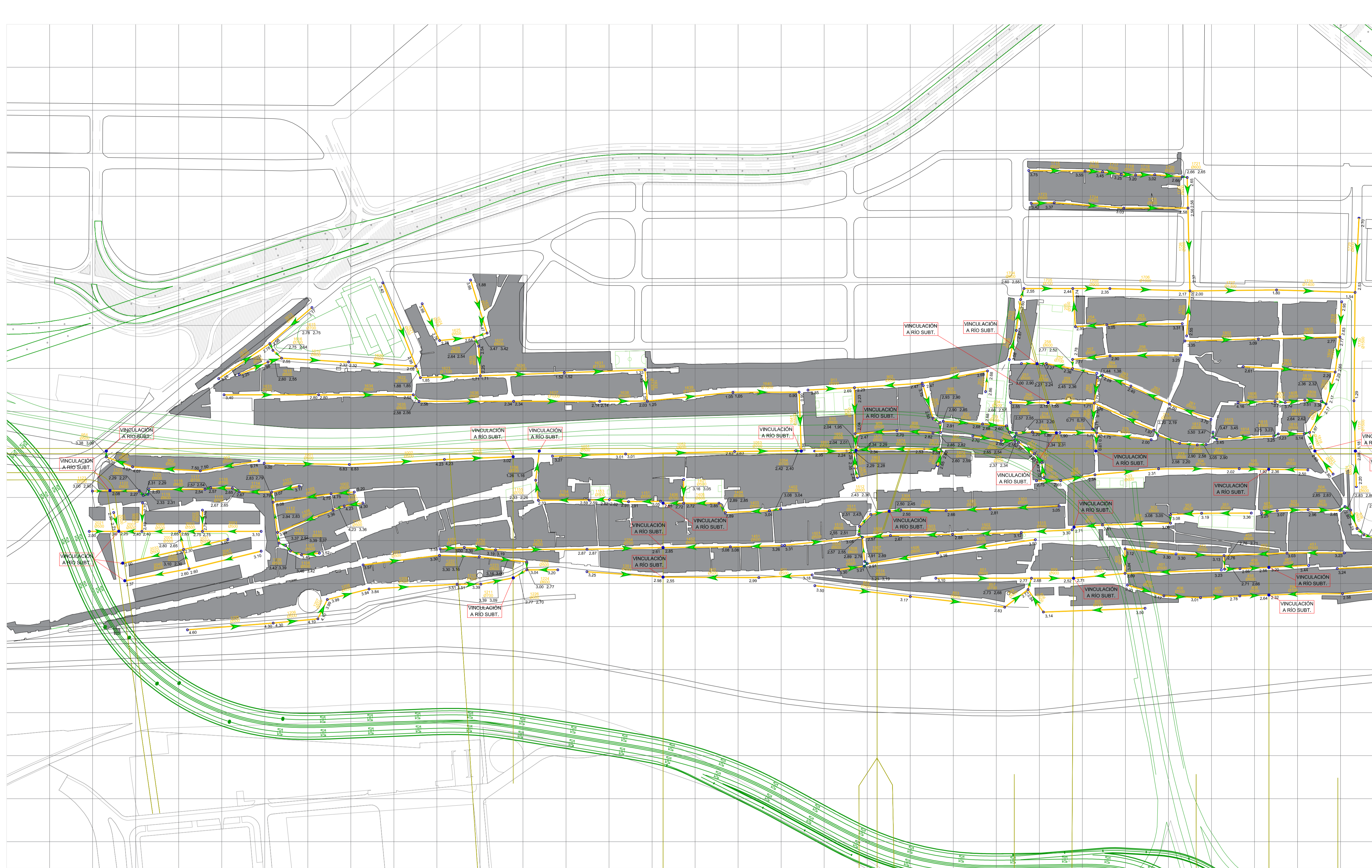
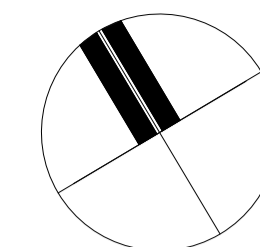




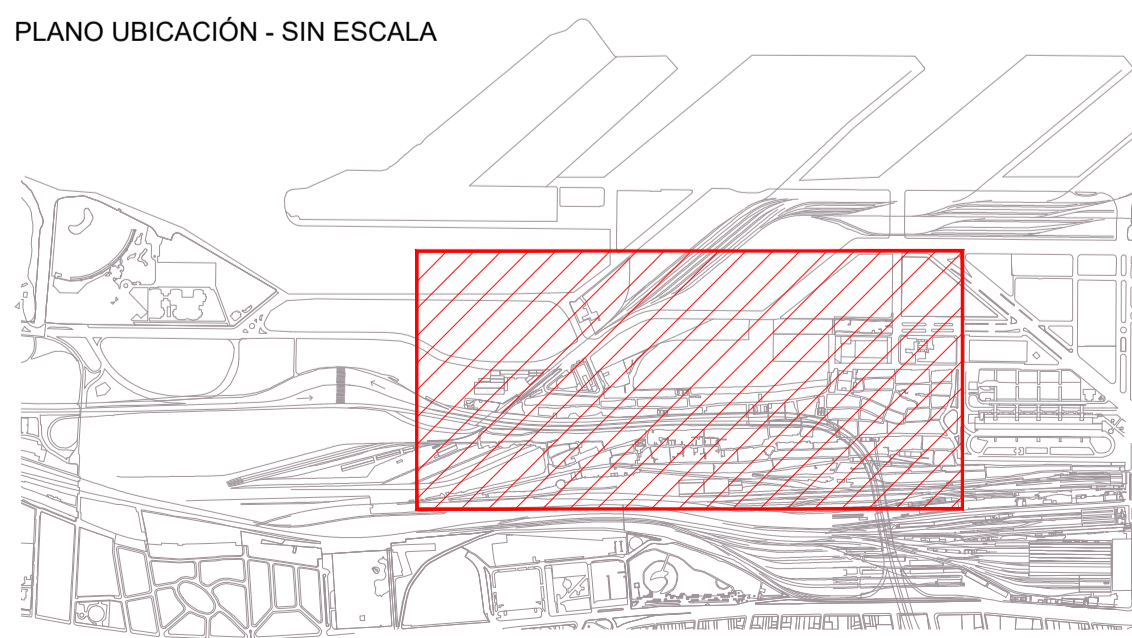
ANEXO 7

Plan Maestro de Desagües Pluviales



CONTINUA EN PLANO MP01MPI-PL0102

PLANO UBICACIÓN - SIN ESCALA



NOTAS: 1. Niveles referidos a ± 0.00 I.G.N. (+12.03 O.S.N.)
 2. Deberá ser verificado mediante cálculo correspondiente por la Empresa Contratista, los diámetros, pendientes y velocidades mínimas y máximas de la instalación en todo su recorrido, teniendo en cuenta las cargas correspondientes a tramos anteriores según se indica en plano de Master Plan.
 3. La grilla de referencia conforma cuadrantes de 50 x 50 metros

4. Tapada mínima: 1.50 metros
 5. Material para Cañerías: PEAD

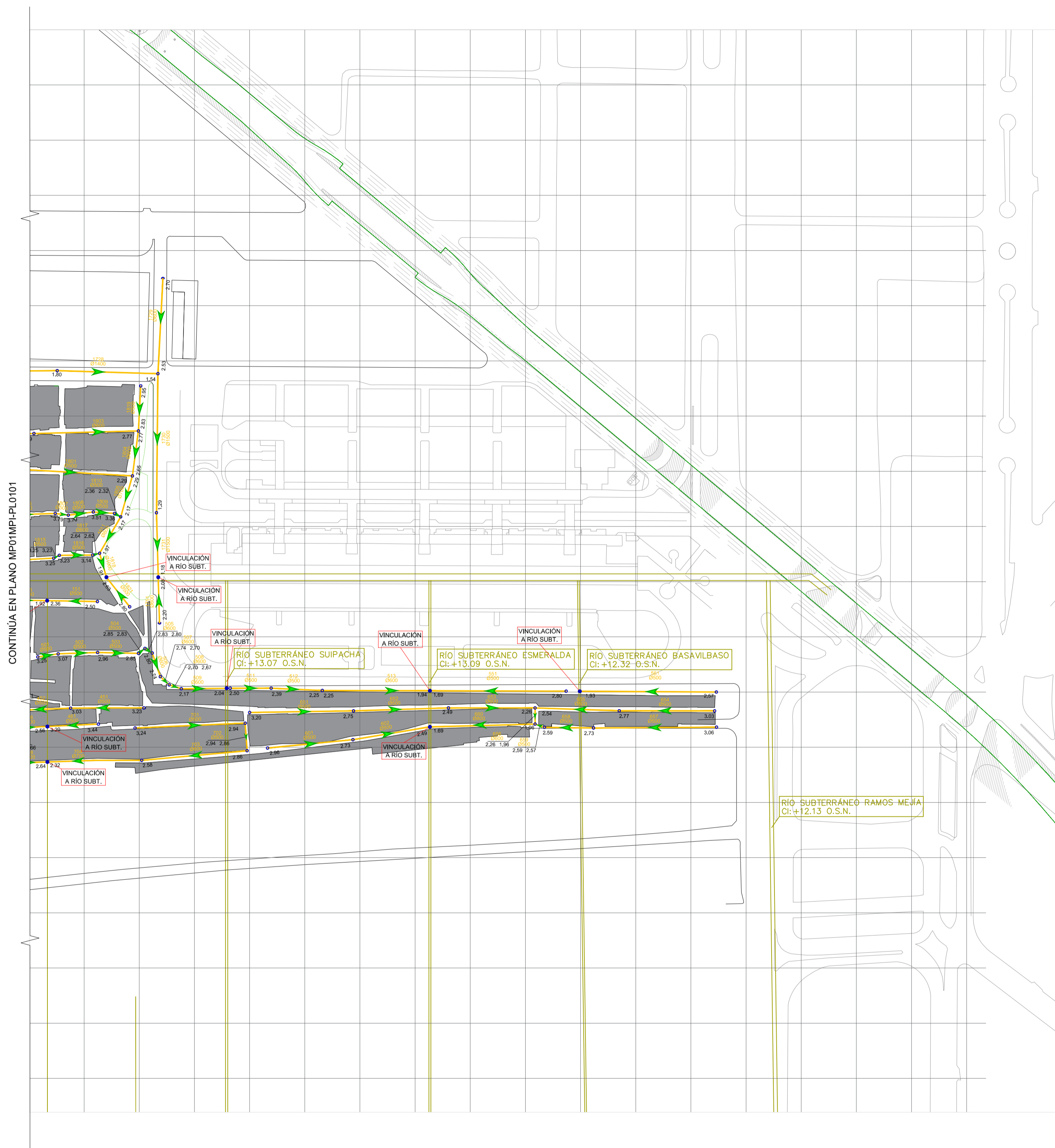
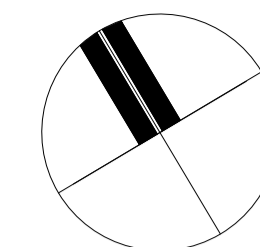
REFERENCIAS:

- BOCA DE REGISTRO
- VINCULACIÓN A RIO SUBTERRÁNEO
- CAÑERÍA PLUVIAL
- (± 0.00) NIVEL INTRADOS
- SENTIDO FLUJO
- NIVEL DE TERRENO NATURAL
- RIOS SUBTERRANEOS


PLANO CON INFORMACIÓN COMPLEMENTARIA, NO APTO PARA CONSTRUCCIÓN

2017
 Jefatura de Gabinete de Ministros
 Secretaría de Integración Social y Urbana - GCBA

| | |
|---|---|
| NOMBRE OBRA: INFRAESTRUCTURA BARRIO 31 CARLOS MUGICA | DESCRIPCIÓN: MASTER PLAN DE RED PLUVIAL |
| PLANO: MP01MPI-PL0101 | REVISIÓN: 05 |
| DIRECCIÓN GENERAL DE OBRAS PROYECTOS OBRA Y DISEÑO URBANO | ESCALA: 1:2500 |
| ÁREA: BARRIO 31 CARLOS MUGICA | FECHA: 11-Jul-2017 |







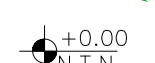

PLANO UBICACIÓN - SIN ESCALA



NOTAS: 1. Niveles referidos a ± 0.00 I.G.N. (+12.03 O.S.N.)
 2. Deberá ser verificado mediante cálculo correspondiente por la Empresa Contratista, los diámetros, pendientes y velocidades mínimas y máximas de la instalación en todo su recorrido, teniendo en cuenta las cargas correspondientes a tramos anteriores según se indica en plano de Master Plan.
 3. La grilla de referencia conforma cuadrantes de 50 x 50 metros

4. Tapada mínima: 1.50 metros
 5. Material para Cañerías: PEAD

REFERENCIAS:

-  BOCA DE REGISTRO
-  VINCULACIÓN A RIO SUBTERRÁNEO
-  CAÑERÍA PLUVIAL
- (± 0.00) NIVEL INTRADOS
-  SENTIDO FLUJO
-  ± 0.00 N.T.N. NIVEL DE TERRENO NATURAL
-  RIOS SUBTERRANEOS

PLANO CON INFORMACIÓN COMPLEMENTARIA, NO APTO PARA CONSTRUCCIÓN

2017
 Jefatura de Gabinete de Ministros
 Secretaría de Integración Social y Urbana - GCBA

NOMBRE OBRA: INFRAESTRUCTURA BARRIO 31 CARLOS MUGICA DESCRIPCIÓN:
 PLANO: MP01MPI-PL0102 MASTER PLAN DE RED PLUVIAL

DIRECCIÓN GENERAL DE OBRAS PROYECTOS OBRA Y DISEÑO URBANO REVISIÓN: 05

ÁREA: BARRIO 31 CARLOS MUGICA ESCALA: 1:2500
 FECHA: 11-Jul-2017