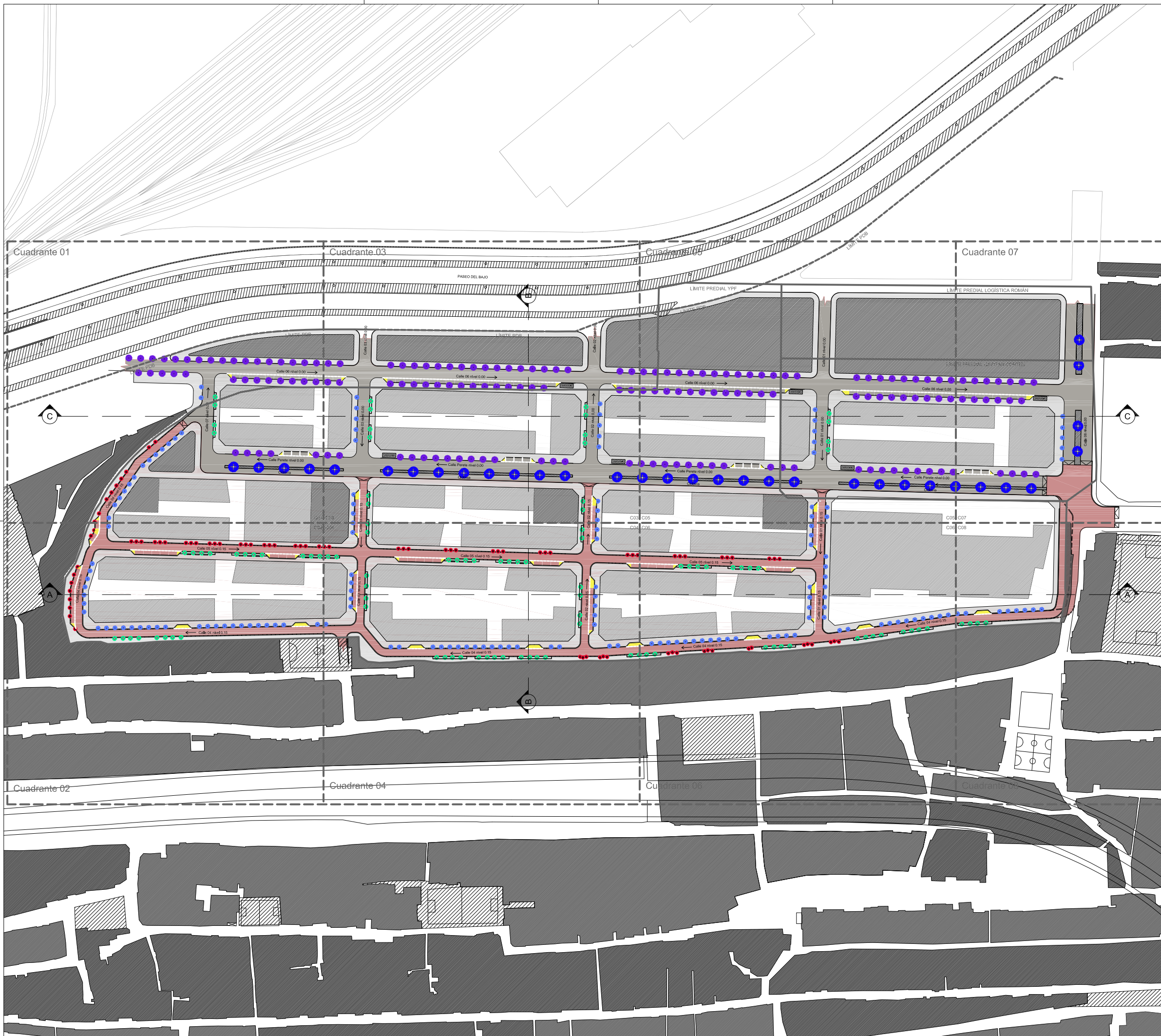




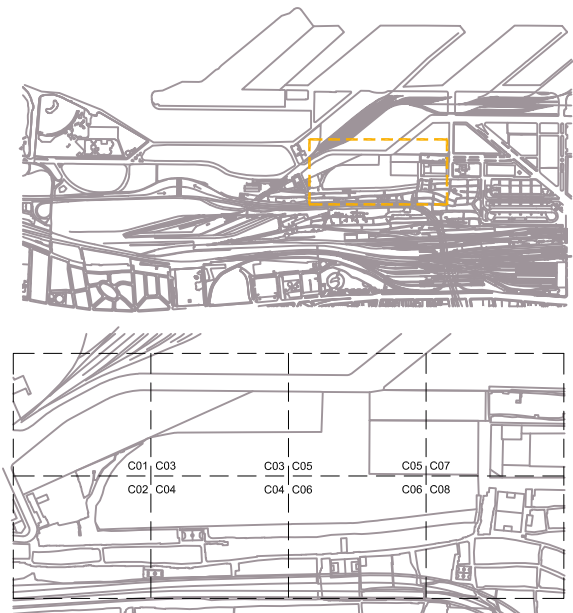
ANEXO 9

Documentación de Proyecto:

Infraestructura Urbanización Nueva YPF.



PLANO UBICACIÓN - SIN ESCALA



NOTAS:

REFERENCIAS:

VEREDAS Y PAVIMENTOS

- HORMIGÓN
Calles con cordón cuneta de 0.15m
Nivel: 0.00m
- INTERTRABADO ROJO
Calles de convivencia con
viga de confinamiento de 0.40m
Nivel: +0.15m
- BANGINO GRIS O SIMILAR
Veredas
Nivel: +0.15m

ARBOLADO

- ARBOL TIPO 1
Altura de proyecto: 11m
Distancia entre ejemplares: 15m
Implantación: Cantero lineal (ancho 1.3m)
- ARBOL TIPO 2
Altura de proyecto: 8m
Distancia entre ejemplares: 7m
Implantación: Cazoleta tipo 1 (1.4m X1.4m)
- ARBOL TIPO 3
Altura de proyecto: 5m
Distancia entre ejemplares: 4.5m
Implantación: Cantero lineal (ancho 1m)
- ARBOL TIPO 4
Altura de proyecto: 8m
Distancia entre ejemplares: 5m
Implantación: Cazoleta tipo 2 (1m x 1m)
- ARBOL TIPO 5
Altura de proyecto: 3m
Distancia entre ejemplares: 3m
Implantación: Macelón de hormigón (diam: 1m)


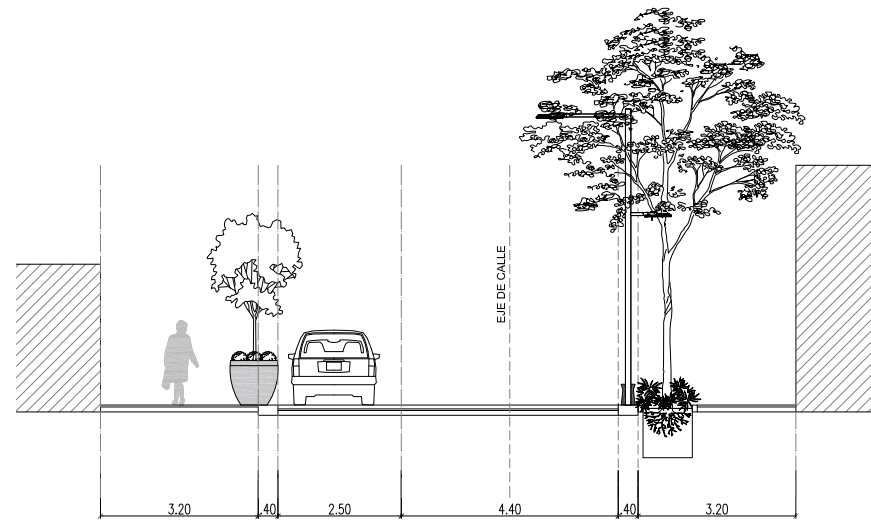
CUADRANTE 01	VER PLANO YP01YPF-AR0101
CUADRANTE 02	VER PLANO YP02YPF-AR0101
CUADRANTE 03	VER PLANO YP03YPF-AR0101
CUADRANTE 04	VER PLANO YP04YPF-AR0101
CUADRANTE 05	VER PLANO YP05YPF-AR0101
CUADRANTE 06	VER PLANO YP06YPF-AR0101
CUADRANTE 07	VER PLANO YP07YPF-AR0101
CUADRANTE 08	VER PLANO YP08YPF-AR0101
CORTES AA	VER PLANO YP00GEN-AR0201
CORTES BB	VER PLANO YP00GEN-AR0202
CORTES CC	VER PLANO YP00GEN-AR0203

00	CONFORMACIÓN DE PLIEGO	MH	NM	FL	
-	-	-	-	-	
-	-	-	-	-	
-	-	-	-	-	
-	-	-	-	-	
-	-	-	-	-	
-	-	-	-	-	
-	-	-	-	-	
-	-	-	-	-	
-	-	-	-	-	
-	-	-	-	-	
-	-	-	-	-	
-	-	-	-	-	
REV	FECHA	DESCRIPCIÓN	DIB	REV	AP


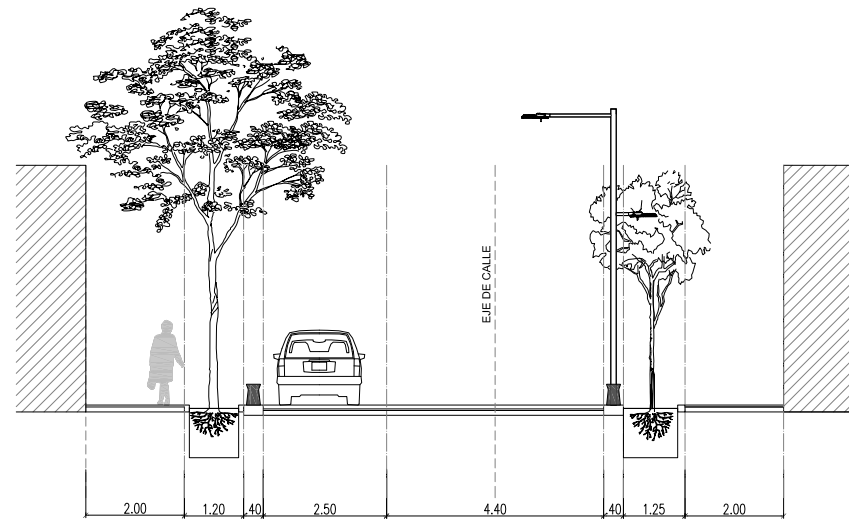
PLANO NO APTO PARA CONSTRUCCIÓN

Jefatura de Gabinete de Ministros
Secretaría de Integración Social y Urbana - GCBA

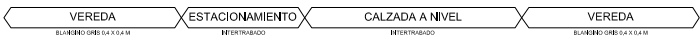
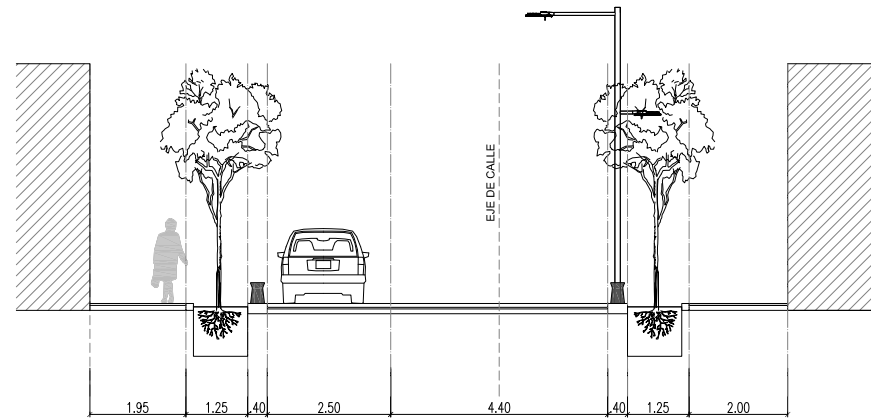
NOMBRE OBRA: YP00GEN PLANO: YP00GEN-AR0101-R00	DESCRIPCIÓN: PLANTA GRAL. DE PROJ. URB.
DIRECCIÓN GENERAL DE OBRAS PROYECTO Y DISEÑO URBANO	REVISIÓN: A
ÁREA: BARRIO31/31BIS	ESCALA: 1:1200
	FECHA:



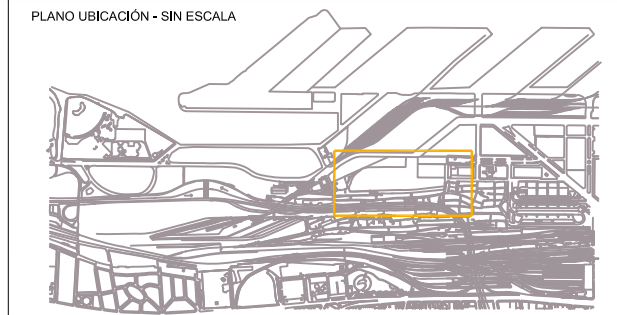
CORTE A-A 01
CALLE 04



CORTE A-A 02/03
CALLE 03

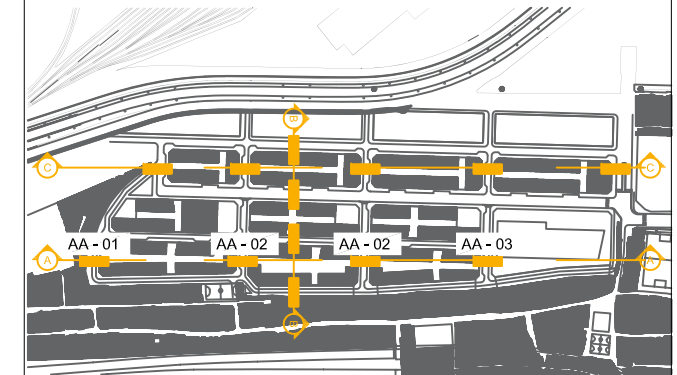


CORTE A-A 03
CALLE 01



NOTAS:

REFERENCIAS:



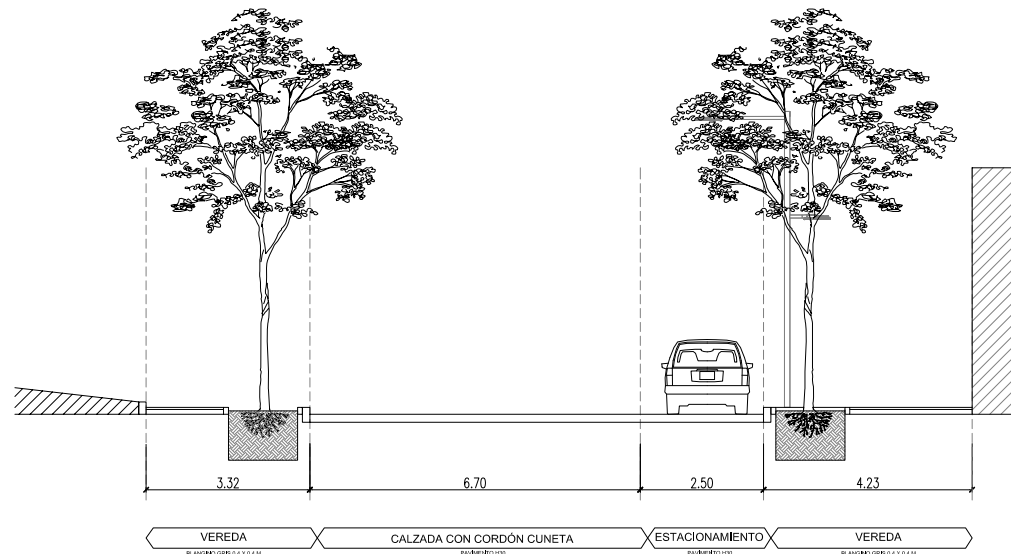
00	CONFORMACIÓN DE PLIEGO	MH	NM	FL	
-	-	-	-	-	
-	-	-	-	-	
-	-	-	-	-	
-	-	-	-	-	
-	-	-	-	-	
-	-	-	-	-	
-	-	-	-	-	
-	-	-	-	-	
-	-	-	-	-	
-	-	-	-	-	
-	-	-	-	-	
-	-	-	-	-	
REV	FECHA	DESCRIPCIÓN	DIB	REV	AP

PLANO NO APTO PARA CONSTRUCCIÓN

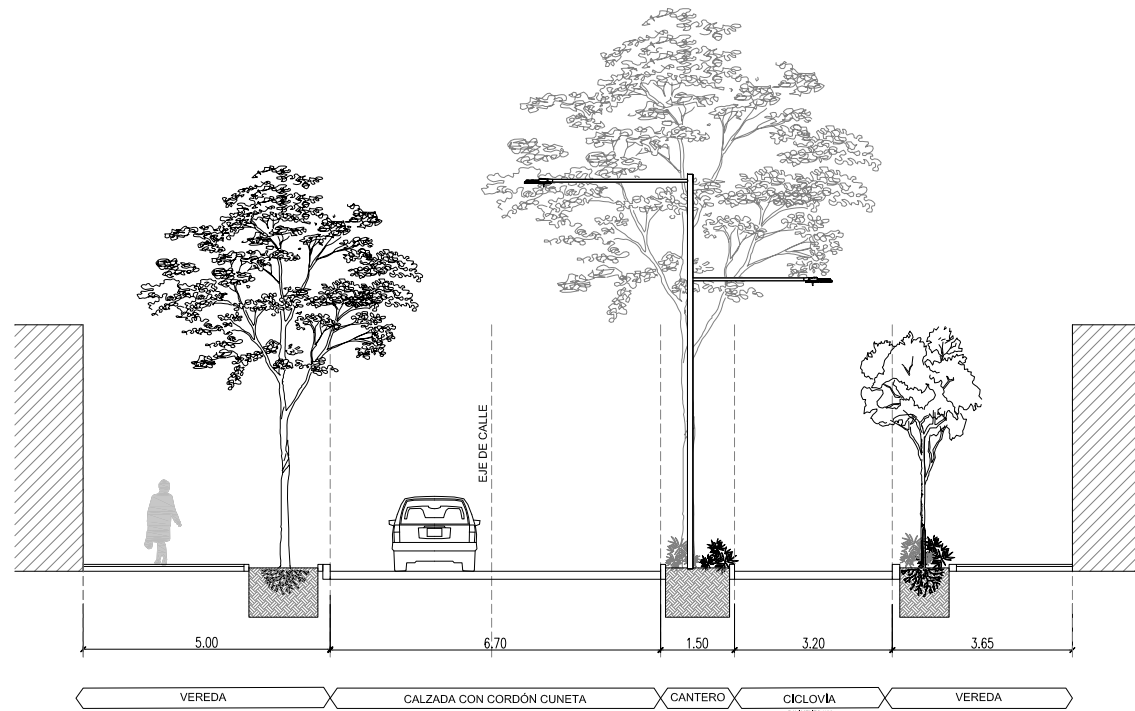
2017

Jefatura de Gabinete de Ministros
Secretaría de Integración Social y Urbana - GCBA

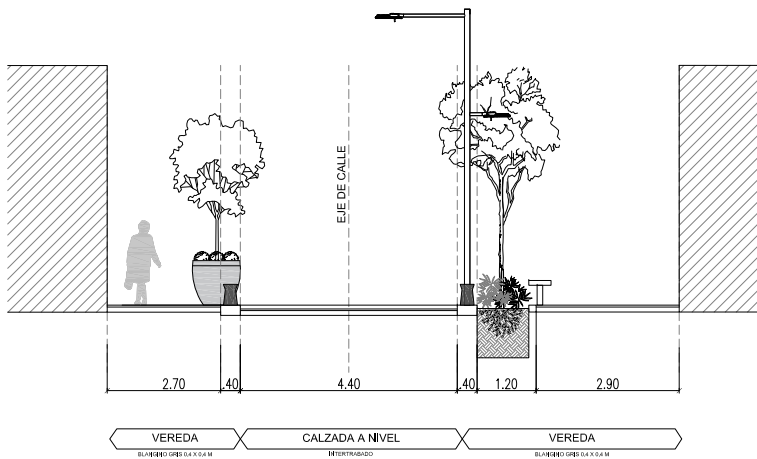
NOMBRE OBRA: UN02YPF	DESCRIPCIÓN: CORTES AA
PLANO: YP00GEN-AR0201-R00	REVISIÓN: A
DIRECCIÓN GENERAL DE OBRAS PROYECTO Y DISEÑO URBANO	ESCALA: 1:75
ÁREA: BARRIO31/31BIS	FECHA:



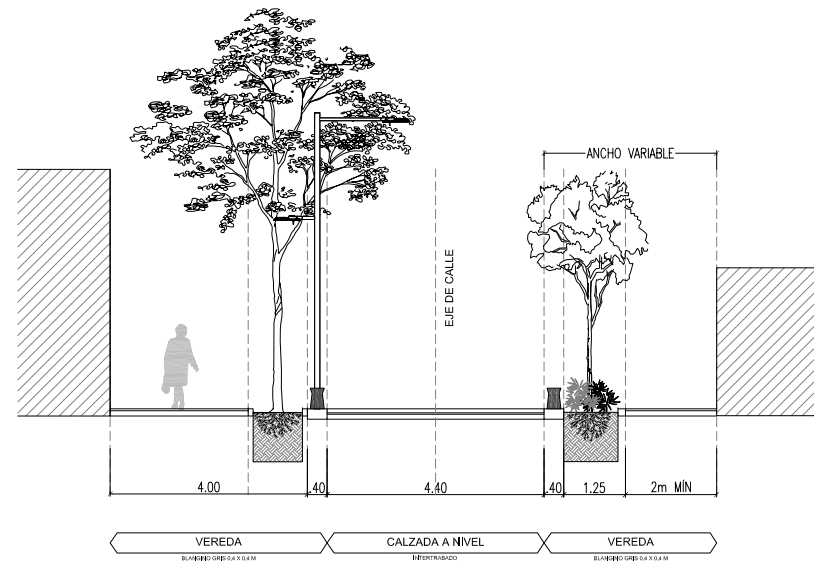
CORTE B-B 01
CALLE 06



CORTE B-B 02
CALLE PERETE

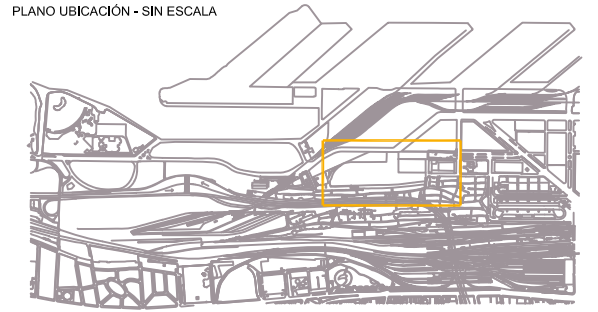


CORTE B-B 03
CALLE 05



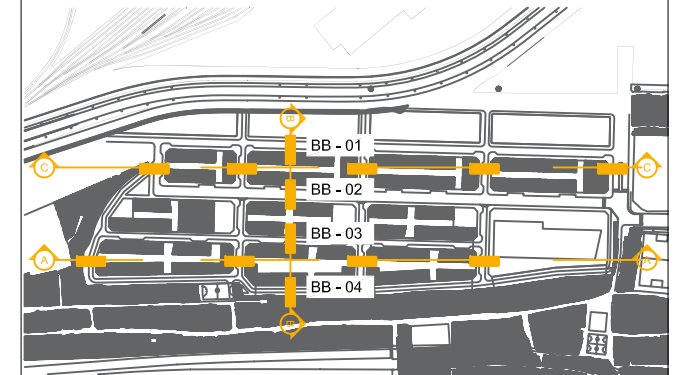
CORTE B-B 04
CALLE 04

PLANO UBICACIÓN - SIN ESCALA



NOTAS:

REFERENCIAS:

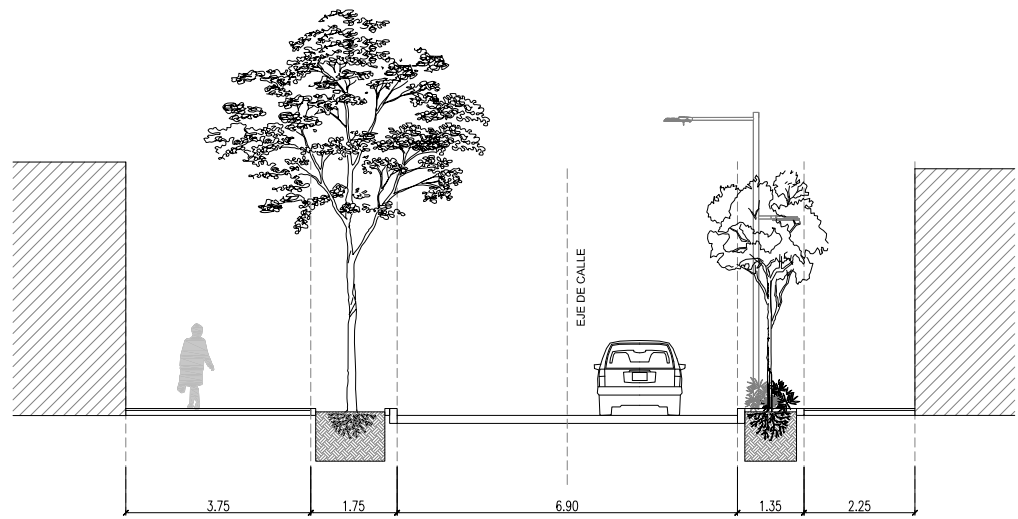


REV	FECHA	DESCRIPCIÓN	DIB	REV	AP
00	--/--	CONFORMACIÓN DE PLIEGO	MH	NM	FL
--	--/--	--	--	--	--
--	--/--	--	--	--	--
--	--/--	--	--	--	--
--	--/--	--	--	--	--
--	--/--	--	--	--	--
--	--/--	--	--	--	--
--	--/--	--	--	--	--
--	--/--	--	--	--	--
--	--/--	--	--	--	--
--	--/--	--	--	--	--
--	--/--	--	--	--	--

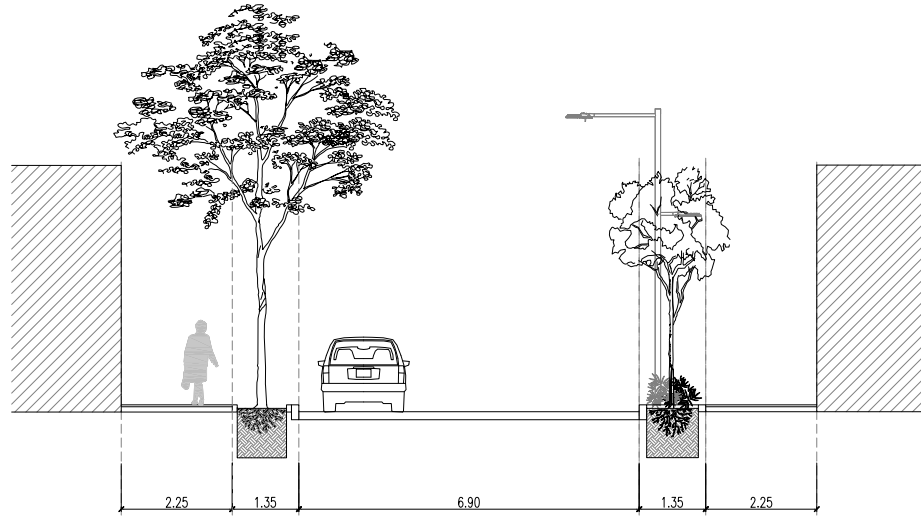
PLANO NO APTO PARA CONSTRUCCIÓN

2017
Jefatura de Gabinete de Ministros
Secretaría de Integración Social y Urbana - GCBA


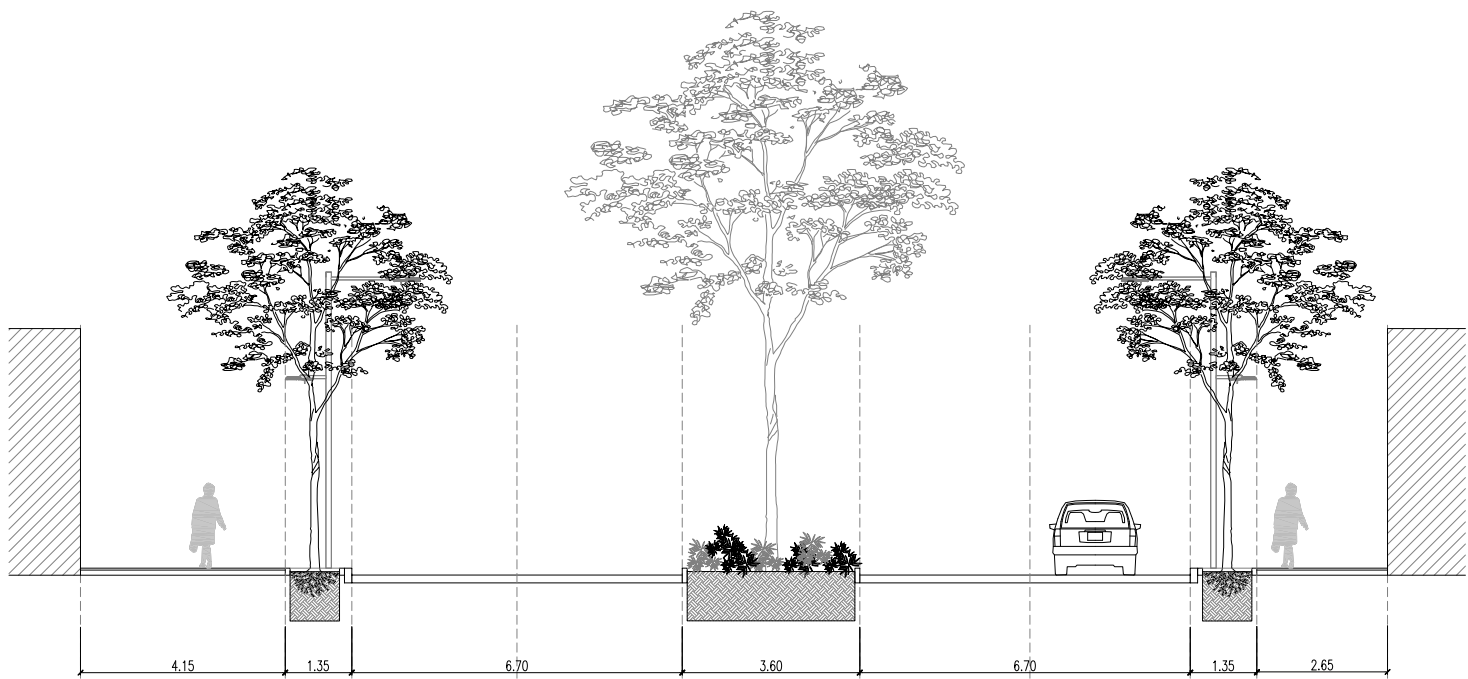
NOMBRE OBRA: UN02YPF	DESCRIPCIÓN: CORTES BB
PLANO: YP00GEN-AR0202-R00	REVISIÓN: A
DIRECCIÓN GENERAL DE OBRAS PROYECTO Y DISEÑO URBANO	ESCALA: 1:75
ÁREA: BARRIO31/31BIS	FECHA:



CORTE C-C 01
CALLE 07

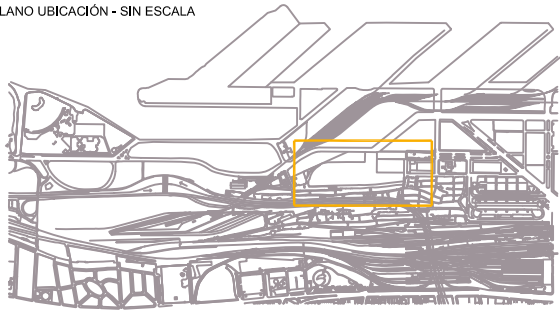


CORTE C-C 02/03/04
CALLES 03/02/01



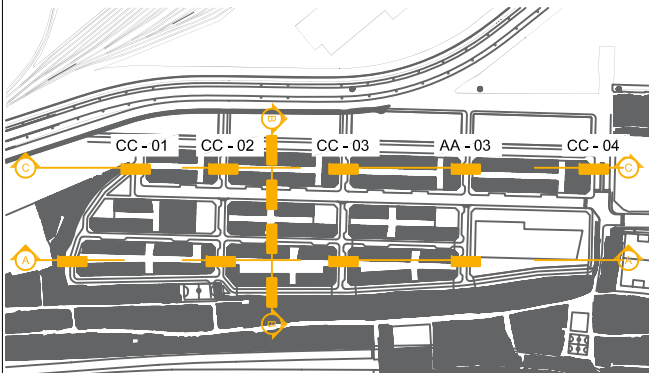
CORTE C-C 05
CALLE 08

PLANO UBICACIÓN - SIN ESCALA



NOTAS:

REFERENCIAS:



REV	FECHA	DESCRIPCIÓN	DIB	REV	AP
00		CONFORMACIÓN DE PLIEGO			
-	-	-	MH	NM	FL
-	-	-	-	-	-
-	-	-	-	-	-
-	-	-	-	-	-
-	-	-	-	-	-
-	-	-	-	-	-
-	-	-	-	-	-
-	-	-	-	-	-
-	-	-	-	-	-
-	-	-	-	-	-
-	-	-	-	-	-
-	-	-	-	-	-
-	-	-	-	-	-
-	-	-	-	-	-
-	-	-	-	-	-
-	-	-	-	-	-
-	-	-	-	-	-

PLANO NO APTO PARA CONSTRUCCIÓN

2017 Jefatura de Gabinete de Ministros
Secretaría de Integración Social y Urbana - GCBA

NOMBRE OBRA: UN02YPF DESCRIPCIÓN: CORTES CC
PLANO: YP00GEN-AR0203-R00

DIRECCIÓN GENERAL DE OBRAS PROYECTO Y DISEÑO URBANO REVISIÓN: A
ÁREA: BARRIO31/31BIS ESCALA: 1:75
FECHA: