



FECHA IMPRESION: 26-may-17
DIMENSIONES HOJA: ISO A3 (420 X 297)
RUTA ARCHIVO: C:\Proyectos\DIGUIURB\29-PLAYAS FERROVIARIAS\SPD-Playa Ferroviaria Onair\T_LICITACION\PROYECTO\DIGUIURB_PERSPECTIVAS\PRO_AE_A_M.ang




NOTAS:	EL PRESENTE PLANO ES INDICATIVO. LA CONTRATISTA CONFECCIONARA LOS PLANOS DE DETALLE DEFINITIVO, QUE DEBERAN SER APROBADOS POR LA INSPECCION DE OBRA. EL PLANO PRESENTADO POR LA CONTRATISTA ESTARA EN UN TODO DE ACUERDO CON LA NORMATIVA VIGENTE. TODAS LAS MEDIDAS Y NIVELES SE VERIFICARAN EN OBRA POR EL CONTRATISTA. TODOS LOS DETALLES CONSTRUCTIVOS SERAN COORDINADOS Y COMPATIBILIZADOS EN OBRA	PLANO NO APTO PARA CONSTRUCCION.	MODIFICACIONES:	REVISION	FECHA	DESCRIPCION	<div>MINISTERIO DE DESARROLLO URBANO Y TRANSPORTE</div> <div>Subsecretaria de Proyectos</div> <div>Dirección General de Innovación Urbana</div> <div><div>Obra: PARQUE DE LA ESTACION</div><div>Plano: PERSPECTIVA AEREA 01</div><div>Fecha: 22/05/2017</div><div>Eq. de Proyecto: DGIURB</div><div>Dibujó:</div><div>Revisó:</div><div>Escala: S/E</div></div> <div><div>Plano N°</div><div>AR01</div></div>			



FECHA IMPRESION: 26-may-17
DIMENSIONES HOJA: ISO A3 (420 X 297)
RUTA ARCHIVO: C:\Proyectos\DIGUIURB\OBRAS FERROVIARIAS\SPD-Playa Ferroviana\Orxai\T_LICITACION\PROYECTO\DIGUIURB_PERSPECTIVAS\PRO_AE_A_M.dwg




NOTAS:	EL PRESENTE PLANO ES INDICATIVO. LA CONTRATISTA CONFECCIONARA LOS PLANOS DE DETALLE DEFINITIVO, QUE DEBERAN SER APROBADOS POR LA INSPECCION DE OBRA. EL PLANO PRESENTADO POR LA CONTRATISTA ESTARA EN UN TODO DE ACUERDO CON LA NORMATIVA VIGENTE. TODAS LAS MEDIDAS Y NIVELES SE VERIFICARAN EN OBRA POR EL CONTRATISTA. TODOS LOS DETALLES CONSTRUCTIVOS SERAN COORDINADOS Y COMPATIBILIZADOS EN OBRA	PLANO NO APTO PARA CONSTRUCCION.	MODIFICACIONES:	REVISION	FECHA	DESCRIPCION	MINISTERIO DE DESARROLLO URBANO Y TRANSPORTE Subsecretaría de Proyectos Dirección General de Innovación Urbana					 Gobierno de la Ciudad de Buenos Aires		
								Obra: PARQUE DE LA ESTACION					Plano N°	
								Plano: PERSPECTIVA EXTERIOR PEATONAL 02					AR02	
								Fecha: 22/05/2017		Eq. de Proyecto: DGIURB		Dibujó:	Revisó:	Escala: S/E

AR02



FECHA IMPRESION: 26-may-17
DIMENSIONES HOJA: ISO A3 (420 X 297)
RUTA ARCHIVO: C:\Proyectos\DIGUIURB\OBRAS\PLAYAS FERROVIARIAS\PRO_03\PLAYAS FERROVIARIAS\PRO_03_A_Mang




NOTAS:	EL PRESENTE PLANO ES INDICATIVO. LA CONTRATISTA CONFECCIONARA LOS PLANOS DE DETALLE DEFINITIVO, QUE DEBERAN SER APROBADOS POR LA INSPECCION DE OBRA. EL PLANO PRESENTADO POR LA CONTRATISTA ESTARA EN UN TODO DE ACUERDO CON LA NORMATIVA VIGENTE. TODAS LAS MEDIDAS Y NIVELES SE VERIFICARAN EN OBRA POR EL CONTRATISTA. TODOS LOS DETALLES CONSTRUCTIVOS SERAN COORDINADOS Y COMPATIBILIZADOS EN OBRA	PLANO NO APTO PARA CONSTRUCCION.	MODIFICACIONES:	REVISION	FECHA	DESCRIPCION	<div>MINISTERIO DE DESARROLLO URBANO Y TRANSPORTE</div> <div>Subsecretaria de Proyectos</div> <div>Dirección General de Innovación Urbana</div> <div> Gobierno de la Ciudad de Buenos Aires</div>								
								Obra: PARQUE DE LA ESTACION					Plano N°		
								Plano: PERSPECTIVA EXTERIOR PEATONAL 03					AR03		
								Fecha: 22/05/2017		Eq. de Proyecto: DGIURB		Dibujó:		Revisó:	Escala: S/E

AR03



FECHA IMPRESION: 26-may-17
DIMENSIONES HOJA: ISO A3 (420 X 297)
RUTA ARCHIVO: C:\Proyectos\DIGUIURB\23-PLAYAS FERROVIARIAS\SPD-Playa Ferroviaria Ona\TIT_LICITACION\PROYECTO\DIGUIURB_PERSPECTIVAS\PRO_AE_A_M.dwg




NOTAS:	EL PRESENTE PLANO ES INDICATIVO. LA CONTRATISTA CONFECCIONARA LOS PLANOS DE DETALLE DEFINITIVO, QUE DEBERAN SER APROBADOS POR LA INSPECCION DE OBRA. EL PLANO PRESENTADO POR LA CONTRATISTA ESTARA EN UN TODO DE ACUERDO CON LA NORMATIVA VIGENTE. TODAS LAS MEDIDAS Y NIVELES SE VERIFICARAN EN OBRA POR EL CONTRATISTA. TODOS LOS DETALLES CONSTRUCTIVOS SERAN COORDINADOS Y COMPATIBILIZADOS EN OBRA	PLANO NO APTO PARA CONSTRUCCION.	MODIFICACIONES:	REVISION	FECHA	DESCRIPCION	<div>MINISTERIO DE DESARROLLO URBANO Y TRANSPORTE</div> <div>Subsecretaria de Proyectos</div> <div>Dirección General de Innovación Urbana</div> <div> Gobierno de la Ciudad de Buenos Aires</div>				
				-	-	-					
							Obra: PARQUE DE LA ESTACION				Plano N°
							Plano: PERSPECTIVA EXTERIOR PEATONAL 04				AR04
							Fecha: 22/05/2017	Eq. de Proyecto: DGIURB	Dibujó:	Revisó:	

Plano N°
AR04



FECHA IMPRESIÓN: 26-may-17
DIMENSIONES HOJA: ISO A3 (420 X 297)
RUTA ARCHIVO: C:\Proyectos\DIGUIURB\OBRAS\PLAYAS FERROVIARIAS\PCF-Playa Ferroviaria Ona\TIT\LICITACION\PROYECTO\DIGUIURB_PERSPECTIVAS\PRO_AE_A_M.dwg




NOTAS:	EL PRESENTE PLANO ES INDICATIVO. LA CONTRATISTA CONFECCIONARA LOS PLANOS DE DETALLE DEFINITIVO, QUE DEBERAN SER APROBADOS POR LA INSPECCION DE OBRA. EL PLANO PRESENTADO POR LA CONTRATISTA ESTARA EN UN TODO DE ACUERDO CON LA NORMATIVA VIGENTE. TODAS LAS MEDIDAS Y NIVELES SE VERIFICARAN EN OBRA POR EL CONTRATISTA. TODOS LOS DETALLES CONSTRUCTIVOS SERAN COORDINADOS Y COMPATIBILIZADOS EN OBRA	PLANO NO APTO PARA CONSTRUCCION.	MODIFICACIONES:	REVISION	FECHA	DESCRIPCION	<div>MINISTERIO DE DESARROLLO URBANO Y TRANSPORTE</div> <div>Subsecretaria de Proyectos</div> <div>Dirección General de Innovación Urbana</div> <div> Gobierno de la Ciudad de Buenos Aires</div>							
										Obra: PARQUE DE LA ESTACION				
										Plano: PERSPECTIVA EXTERIOR PEATONAL 05				
										Fecha: 22/05/2017	Eq. de Proyecto: DGIURB	Dibujó:	Revisó:	Escala: S/E
										Plano N°				
										AR05				

AR05



FECHA IMPRESION: 26-may-17
DIMENSIONES HOJA: ISO A3 (420 X 297)
RUTA ARCHIVO: C:\Proyectos\DIGUIURB\OBRAS\PLAYAS FERROVIARIAS\SPD- Playa Ferroviana Ona\T1_LICITACION\PROYECTO\DIGUIURB_PERSPECTIVAS\PRO_AE_A_M.ang




NOTAS:	EL PRESENTE PLANO ES INDICATIVO. LA CONTRATISTA CONFECCIONARA LOS PLANOS DE DETALLE DEFINITIVO, QUE DEBERAN SER APROBADOS POR LA INSPECCION DE OBRA. EL PLANO PRESENTADO POR LA CONTRATISTA ESTARA EN UN TODO DE ACUERDO CON LA NORMATIVA VIGENTE. TODAS LAS MEDIDAS Y NIVELES SE VERIFICARAN EN OBRA POR EL CONTRATISTA. TODOS LOS DETALLES CONSTRUCTIVOS SERAN COORDINADOS Y COMPATIBILIZADOS EN OBRA	PLANO NO APTO PARA CONSTRUCCION.	MODIFICACIONES:	REVISION	FECHA	DESCRIPCION	<div>MINISTERIO DE DESARROLLO URBANO Y TRANSPORTE</div> <div>Subsecretaria de Proyectos</div> <div>Dirección General de Innovación Urbana</div> <div> Gobierno de la Ciudad de Buenos Aires</div>				
				-	-	-					
				Obra: PARQUE DE LA ESTACION					Plano N°		
				Plano: PERSPECTIVA EXTERIOR PEATONAL 06					AR06		
				Fecha: 22/05/2017		Eq. de Proyecto: DGIURB		Dibujó:		Revisó:	Escala: S/E



FECHA IMPRESION: 26-may-17
DIMENSIONES HOJA: ISO A3 (420 X 297)
RUTA ARCHIVO: T:\S\Proyectos\DIGUIURB\OBRAS\PLAYAS FERROVIARIAS\SPD- Playa Ferroviaria Ona\T\LICITACION\PROYECTO\DWG\06_PERSPECTIVAS\PRO_AE_A_M.dwg




NOTAS:	EL PRESENTE PLANO ES INDICATIVO. LA CONTRATISTA CONFECCIONARA LOS PLANOS DE DETALLE DEFINITIVO, QUE DEBERAN SER APROBADOS POR LA INSPECCION DE OBRA. EL PLANO PRESENTADO POR LA CONTRATISTA ESTARA EN UN TODO DE ACUERDO CON LA NORMATIVA VIGENTE. TODAS LAS MEDIDAS Y NIVELES SE VERIFICARAN EN OBRA POR EL CONTRATISTA. TODOS LOS DETALLES CONSTRUCTIVOS SERAN COORDINADOS Y COMPATIBILIZADOS EN OBRA	PLANO NO APTO PARA CONSTRUCCION.	MODIFICACIONES:	REVISION	FECHA	DESCRIPCION	<div>MINISTERIO DE DESARROLLO URBANO Y TRANSPORTE</div> <div>Subsecretaria de Proyectos</div> <div>Dirección General de Innovación Urbana</div> <div> Gobierno de la Ciudad de Buenos Aires</div>				
				Obra: PARQUE DE LA ESTACION				Plano N°			
				Plano: PERSPECTIVA INTERIOR PEATONAL 07				AR07			
				Fecha: 22/05/2017		Eq. de Proyecto: DGIURB					
				Dibujó:		Revisó:					
						Escala: S/E					



FECHA IMPRESION: 26-may-17
DIMENSIONES HOJA: ISO A3 (420 X 297)
RUTA ARCHIVO: C:\Proyectos\DIGUIURB\08\23\PLAYAS FERROVIARIAS\SPD- Playa Ferroviaria Ona\TIT\LICITACION\PROYECTO\DIGUIURB_PERSPECTIVAS\PRO_AE_A_M.dwg




NOTAS:	EL PRESENTE PLANO ES INDICATIVO. LA CONTRATISTA CONFECCIONARA LOS PLANOS DE DETALLE DEFINITIVO, QUE DEBERAN SER APROBADOS POR LA INSPECCION DE OBRA. EL PLANO PRESENTADO POR LA CONTRATISTA ESTARA EN UN TODO DE ACUERDO CON LA NORMATIVA VIGENTE. TODAS LAS MEDIDAS Y NIVELES SE VERIFICARAN EN OBRA POR EL CONTRATISTA. TODOS LOS DETALLES CONSTRUCTIVOS SERAN COORDINADOS Y COMPATIBILIZADOS EN OBRA	PLANO NO APTO PARA CONSTRUCCION.	MODIFICACIONES:	REVISION	FECHA	DESCRIPCION	<div>MINISTERIO DE DESARROLLO URBANO Y TRANSPORTE</div> <div>Subsecretaria de Proyectos</div> <div>Dirección General de Innovación Urbana</div> <div> Gobierno de la Ciudad de Buenos Aires</div>								
										Obra: PARQUE DE LA ESTACION			Plano N°		
										Plano: PERSPECTIVA INTERIOR PEATONAL 08			AR08		
										Fecha: 22/05/2017	Eq. de Proyecto: DGIURB	Dibujó:		Revisó:	Escala: S/E

Plano N°
AR08



FECHA IMPRESIÓN: 26-mar-17
DIMENSIONES HOJA: ISO A3 (420 X 297)
RUTA ARCHIVO: C:\Proyectos\DIGUIURB\23-PLAYAS FERROVIARIAS\SPD- Playa Ferroviaria Onxat\T_LICITACION\PROYECTO\DWG\06_PERSPECTIVAS\PRO_AE_A_M.dwg




NOTAS:	EL PRESENTE PLANO ES INDICATIVO. LA CONTRATISTA CONFECCIONARA LOS PLANOS DE DETALLE DEFINITIVO, QUE DEBERAN SER APROBADOS POR LA INSPECCION DE OBRA. EL PLANO PRESENTADO POR LA CONTRATISTA ESTARA EN UN TODO DE ACUERDO CON LA NORMATIVA VIGENTE. TODAS LAS MEDIDAS Y NIVELES SE VERIFICARAN EN OBRA POR EL CONTRATISTA. TODOS LOS DETALLES CONSTRUCTIVOS SERAN COORDINADOS Y COMPATIBILIZADOS EN OBRA	PLANO NO APTO PARA CONSTRUCCION.	MODIFICACIONES:	REVISION	FECHA	DESCRIPCION	<div>MINISTERIO DE DESARROLLO URBANO Y TRANSPORTE</div> <div>Subsecretaria de Proyectos</div> <div>Dirección General de Innovación Urbana</div> <div> Gobierno de la Ciudad de Buenos Aires</div>				
				-	-	-					
				Obra: PARQUE DE LA ESTACION					Plano N°		
				Plano: PERSPECTIVA INTERIOR PEATONAL 09					AR09		
				Fecha: 22/05/2017		Eq. de Proyecto: DGIURB		Dibujó:			
								Revisó:			
						Escala: S/E					



FECHA IMPRESIÓN: 26-may-17
DIMENSIONES HOJA: ISO A3 (420 X 297)
RUTA ARCHIVO: C:\Proyectos\DIGUIURB\OBRAS\PLAYAS FERROVIARIAS\PCD-Playa Ferroviaria Onaxi\T\LICITACION\PROYECTO\DIGUIURB_PERSPECTIVAS\PRO_AE_A_M.png




NOTAS:	EL PRESENTE PLANO ES INDICATIVO. LA CONTRATISTA CONFECCIONARA LOS PLANOS DE DETALLE DEFINITIVO, QUE DEBERAN SER APROBADOS POR LA INSPECCION DE OBRA. EL PLANO PRESENTADO POR LA CONTRATISTA ESTARA EN UN TODO DE ACUERDO CON LA NORMATIVA VIGENTE. TODAS LAS MEDIDAS Y NIVELES SE VERIFICARAN EN OBRA POR EL CONTRATISTA. TODOS LOS DETALLES CONSTRUCTIVOS SERAN COORDINADOS Y COMPATIBILIZADOS EN OBRA	PLANO NO APTO PARA CONSTRUCCION.	MODIFICACIONES:	REVISION	FECHA	DESCRIPCION	MINISTERIO DE DESARROLLO URBANO Y TRANSPORTE Subsecretaria de Proyectos Dirección General de Innovación Urbana					 Gobierno de la Ciudad de Buenos Aires	
						Obra: PARQUE DE LA ESTACION					Plano N°		
						Plano: PERSPECTIVA INTERIOR PEATONAL 10							
						Fecha: 22/05/2017		Eq. de Proyecto: DGIURB		Dibujó:	Revisó:	Escala: S/E	AR10

AR10



FECHA IMPRESIÓN: 26-may-17
DIMENSIONES HOJA: ISO A3 (420 X 297)
RUTA ARCHIVO: C:\Proyectos\DIGUIURB\OBRAS\PLAYAS FERROVIARIAS\SPD-Playa Ferroviaria Onax\T1_LICITACION\PROYECTO\DWG\06_PERSPECTIVAS\PRO_AE_A_M.dwg



NOTAS:	EL PRESENTE PLANO ES INDICATIVO. LA CONTRATISTA CONFECCIONARA LOS PLANOS DE DETALLE DEFINITIVO, QUE DEBERAN SER APROBADOS POR LA INSPECCION DE OBRA. EL PLANO PRESENTADO POR LA CONTRATISTA ESTARA EN UN TODO DE ACUERDO CON LA NORMATIVA VIGENTE. TODAS LAS MEDIDAS Y NIVELES SE VERIFICARAN EN OBRA POR EL CONTRATISTA. TODOS LOS DETALLES CONSTRUCTIVOS SERAN COORDINADOS Y COMPATIBILIZADOS EN OBRA	PLANO NO APTO PARA CONSTRUCCION.	MODIFICACIONES:	REVISION	FECHA	DESCRIPCION	MINISTERIO DE DESARROLLO URBANO Y TRANSPORTE Subsecretaria de Proyectos Dirección General de Innovación Urbana					 Gobierno de la Ciudad de Buenos Aires				
								Obra: PARQUE DE LA ESTACION					Plano N°			
								Plano: PERSPECTIVA INTERIOR PEATONAL 11					AR11			
								Fecha: 22/05/2017		Eq. de Proyecto: DGIURB		Dibujó:			Revisó:	Escala: S/E

AR11



GOBIERNO DE LA CIUDAD DE BUENOS AIRES
"2017 Año de las Energías Renovables"

Hoja Adicional de Firmas
Plano

Número:

Buenos Aires,

Referencia: S/ Perspectivas - Parque de la Estación

El documento fue importado por el sistema GEDO con un total de 11 pagina/s.